

Flughafen Köln/Bonn

Übersichtskarte Lärmschutzbereich

Stand 10.09.2010

-  Tag-Schutzzone 1
-  Tag-Schutzzone 2
-  Nacht-Schutzzone
-  Kachelübersicht
-  Gemeindegrenzen

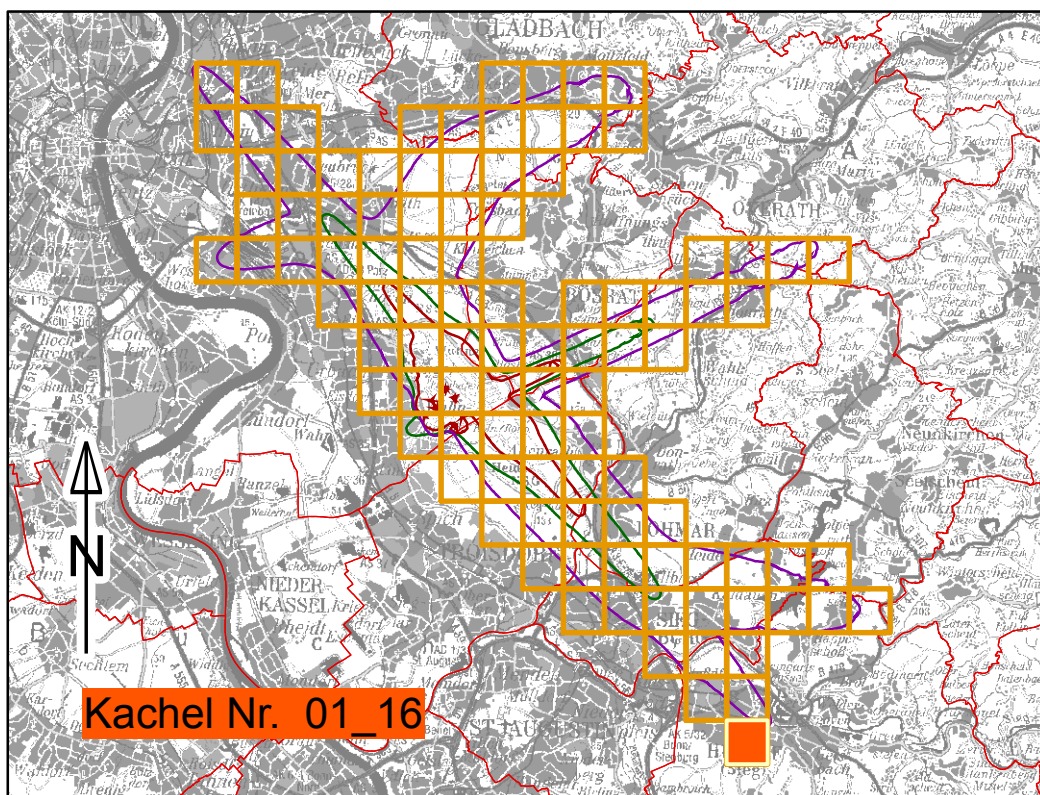
Landesamt für Natur,
Umwelt und Verbraucherschutz
Nordrhein-Westfalen





377733

624600






Kachel Nr. 01_16



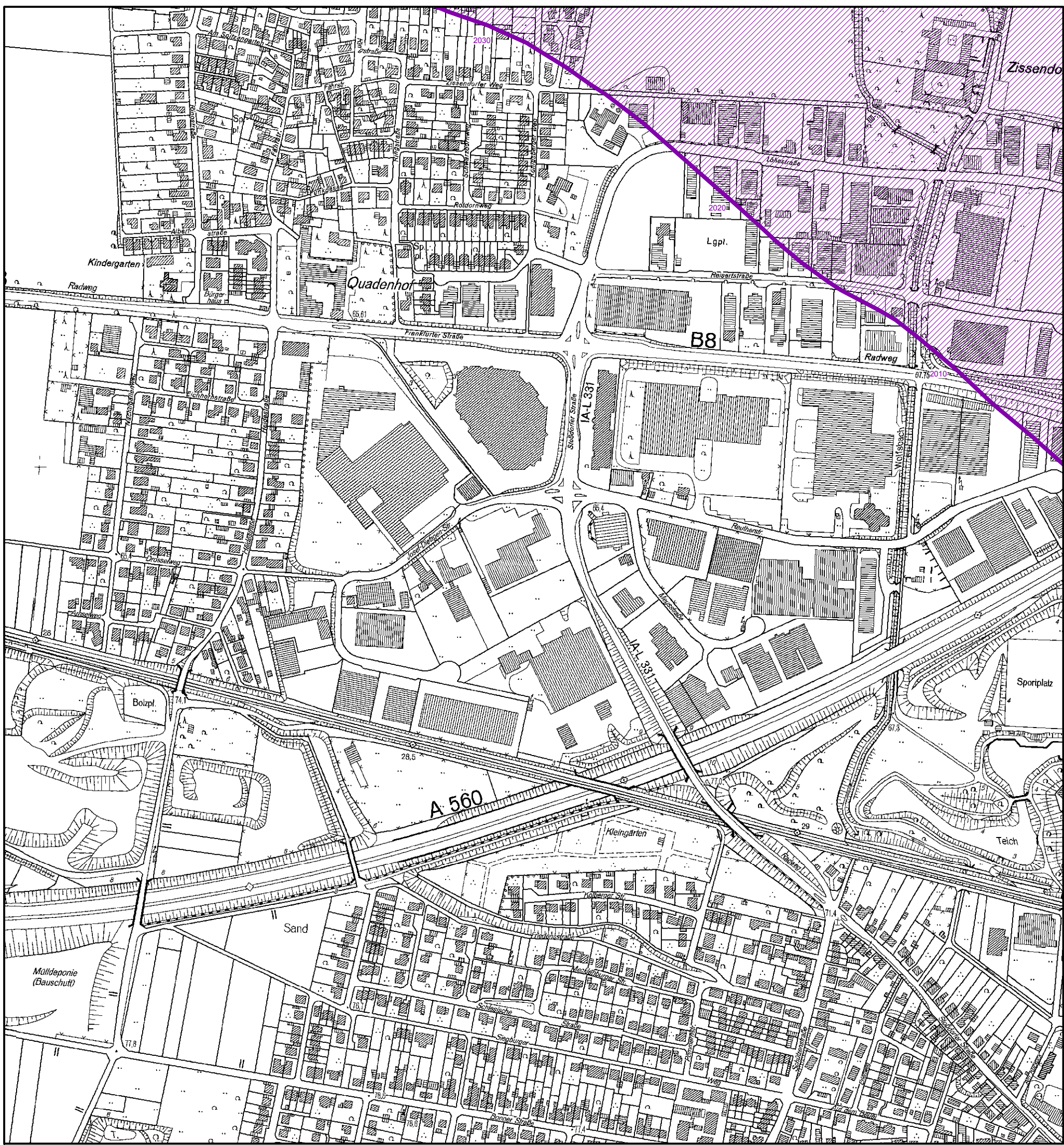
M 1: 5.000

Flughafen Köln/Bonn
 Übersichtskarte Nacht-Schutzzone
 Karte 3
 Stand 10.09.2010

-  Nacht-Schutzzone
-  Isolinie $L_{p,Aeq,Nacht} > 55 \text{ dB(A)}$
-  Isolinie NAT mit 6 oder mehr Fluglärmereignissen mit einem $L_{p,Amax} \geq 57 \text{ dB(A)}$ innen

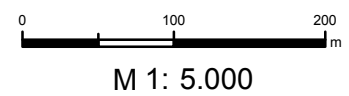
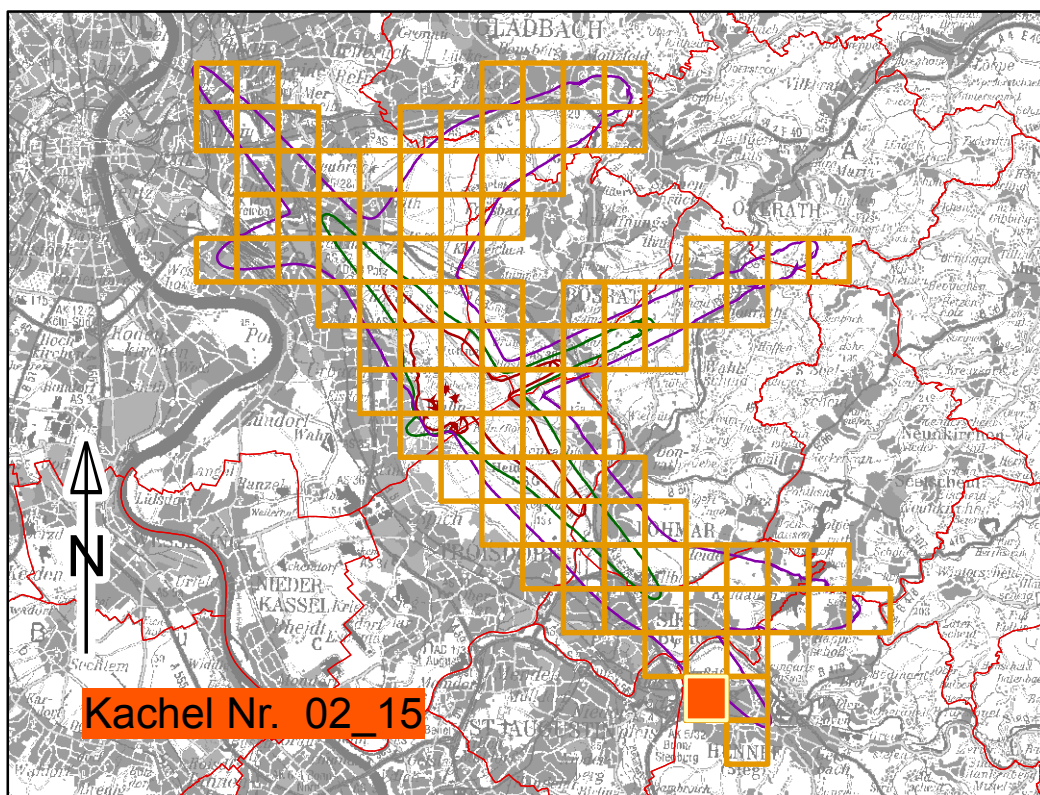
Landesamt für Natur,
 Umwelt und Verbraucherschutz
 Nordrhein-Westfalen








376383

920650

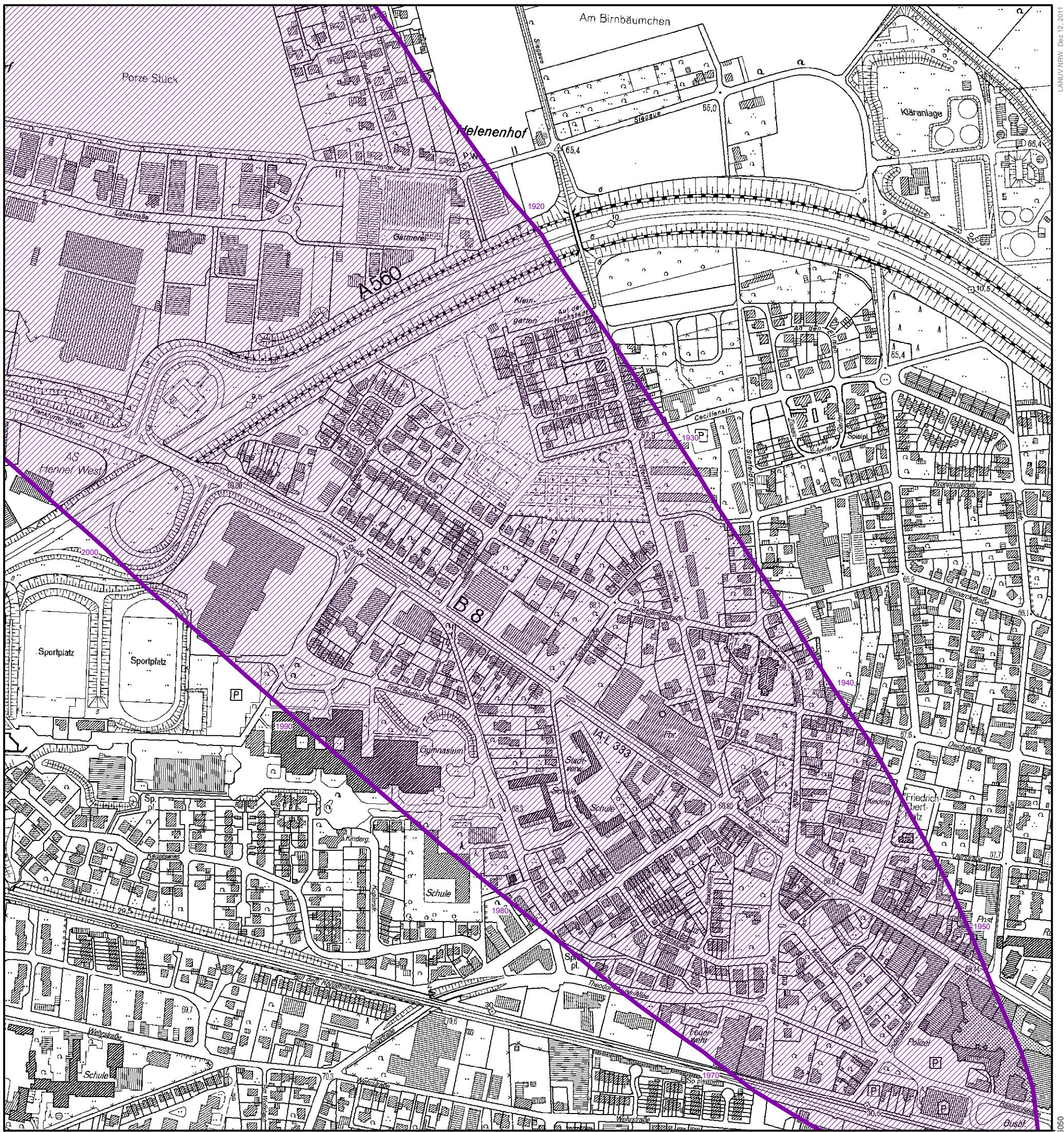


Flughafen Köln/Bonn
 Übersichtskarte Nacht-Schutzzone
 Karte 3
 Stand 10.09.2010

-  Nacht-Schutzzone
-  Isolinie $L_{pAeq,Nacht} > 55 \text{ dB(A)}$
-  Isolinie NAT mit 6 oder mehr Fluglärmereignissen mit einem $L_{p,Amax} \geq 57 \text{ dB(A)}$ innen

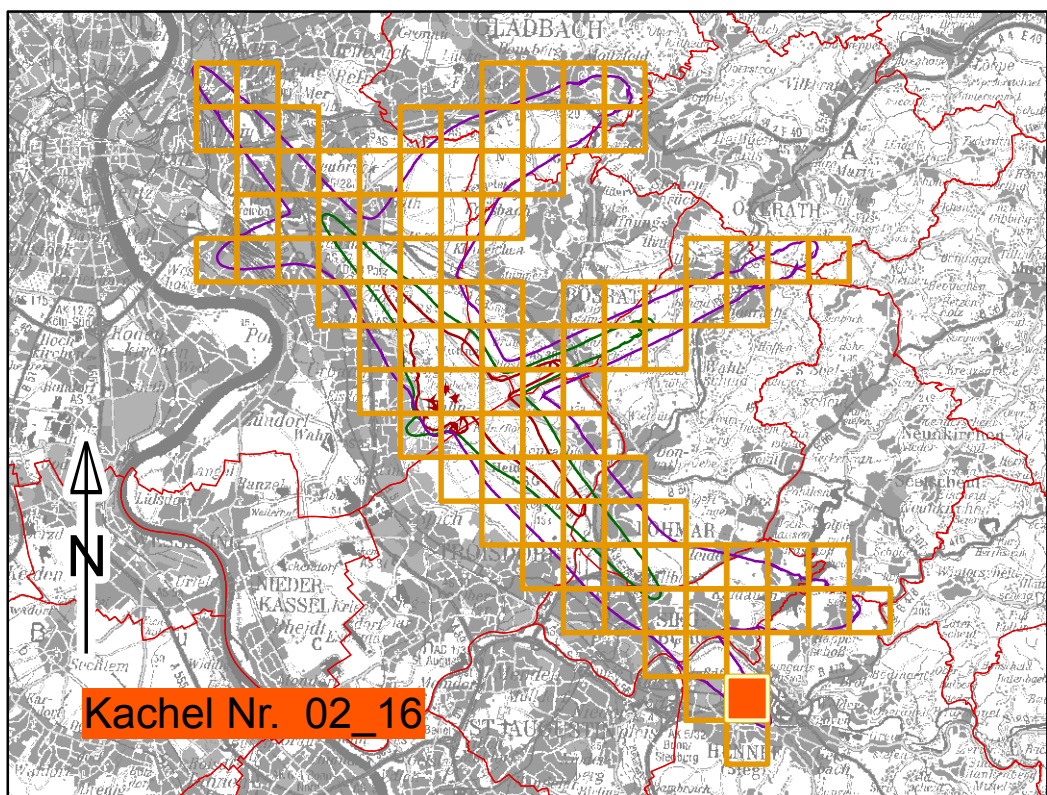
Landesamt für Natur,
 Umwelt und Verbraucherschutz
 Nordrhein-Westfalen





377733

920630



Kachel Nr. 02_16






M 1: 5.000

Flughafen Köln/Bonn

Übersichtskarte Nacht-Schutzzone

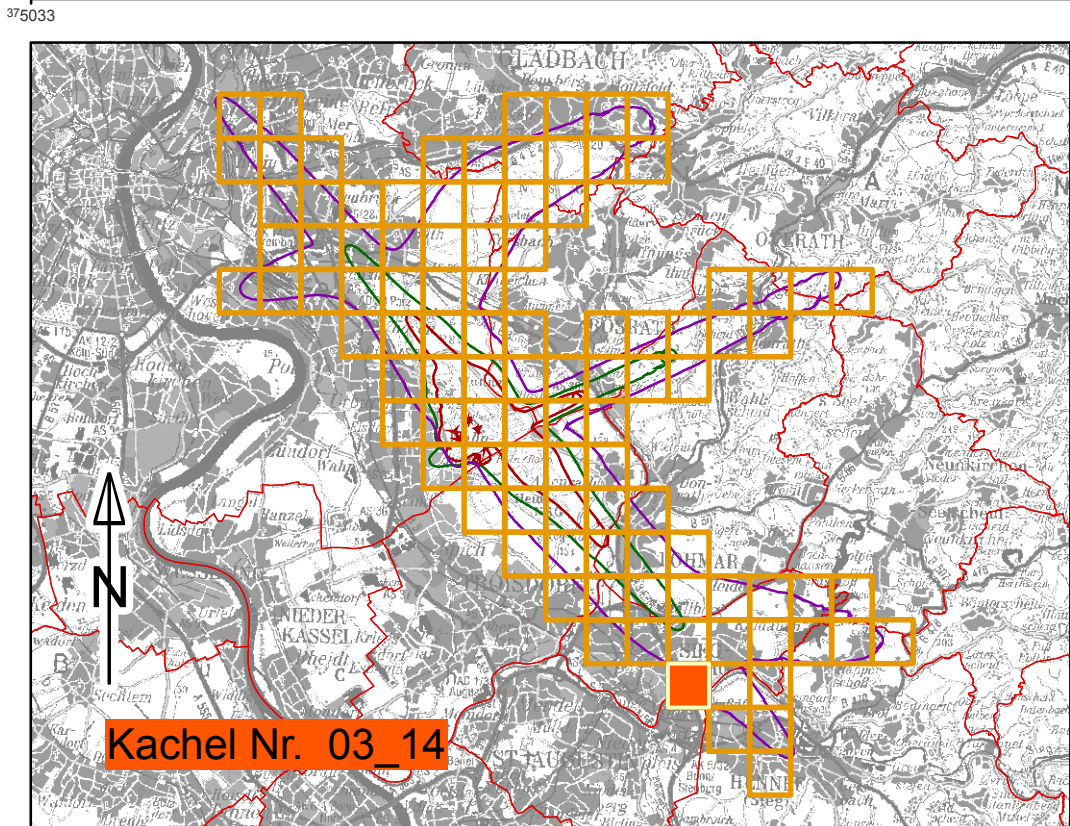
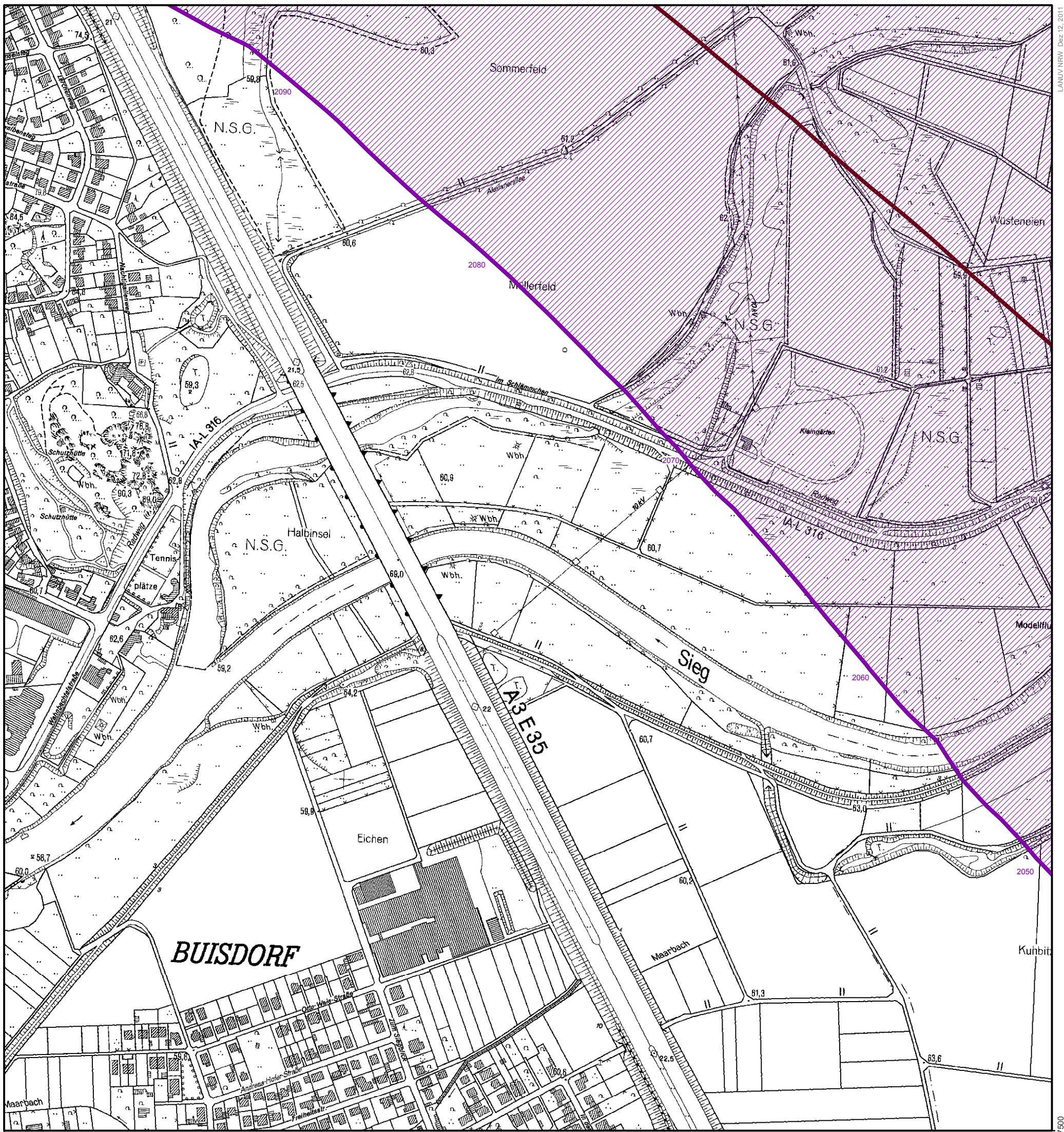
Karte 3

Stand 10.09.2010

-  Nacht-Schutzzone
-  Isolinie $L_{pAeq,Nacht} > 55$ dB(A)
-  Isolinie NAT mit 6 oder mehr Fluglärmereignissen mit einem $L_{p,Amax} \geq 57$ dB(A) innen




Landesamt für Natur,
Umwelt und Verbraucherschutz
Nordrhein-Westfalen





0 100 200 m
M 1: 5.000

Flughafen Köln/Bonn
Übersichtskarte Nacht-Schutzzone
Karte 3
Stand 10.09.2010

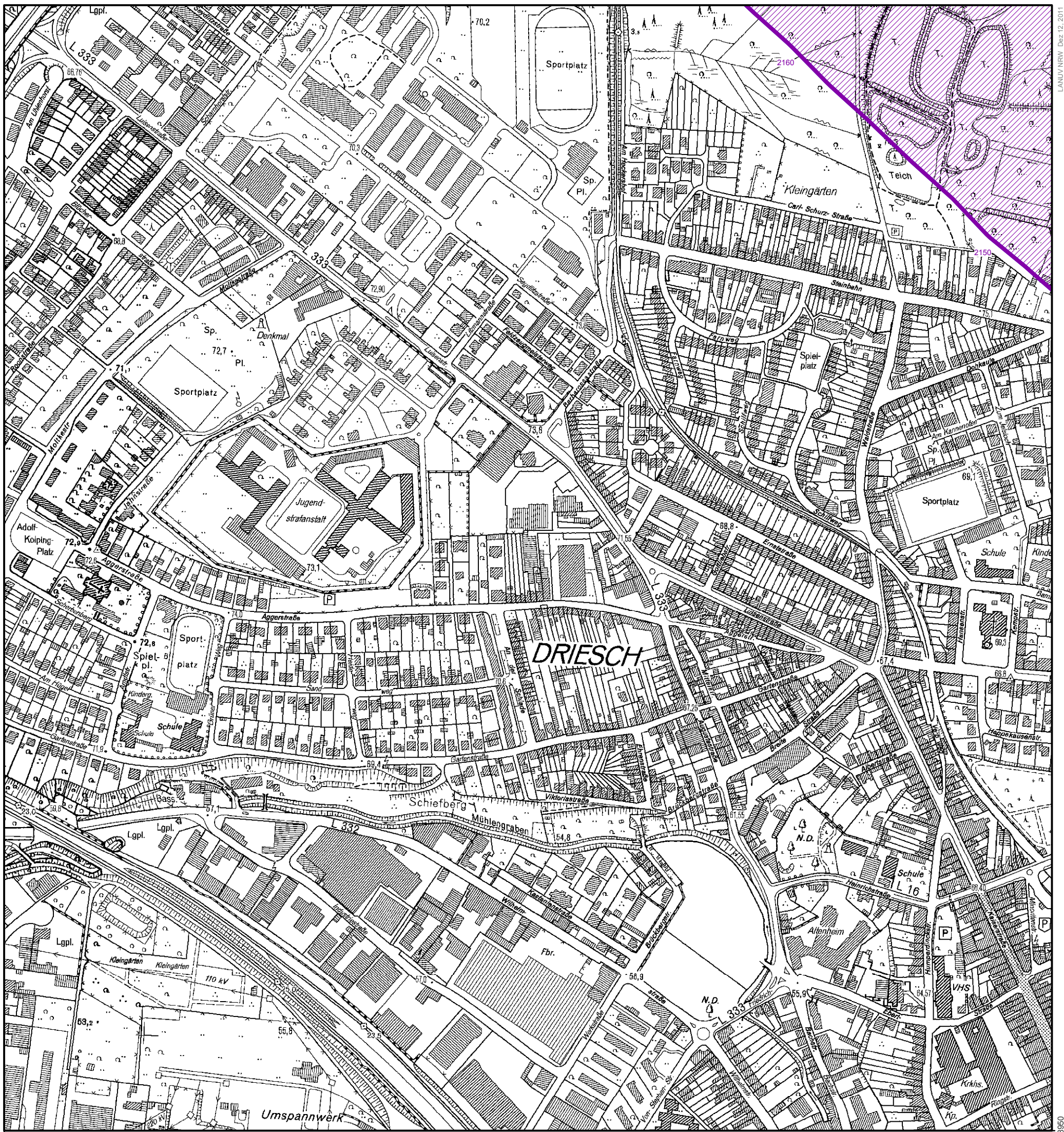
-  Nacht-Schutzzone
-  Isolinie $L_{pAeq,Nacht} > 55 \text{ dB(A)}$
-  Isolinie NAT mit 6 oder mehr Fluglärmereignissen mit einem $L_{p,Amax} \geq 57 \text{ dB(A)}$ innen

Landesamt für Natur,
Umwelt und Verbraucherschutz
Nordrhein-Westfalen



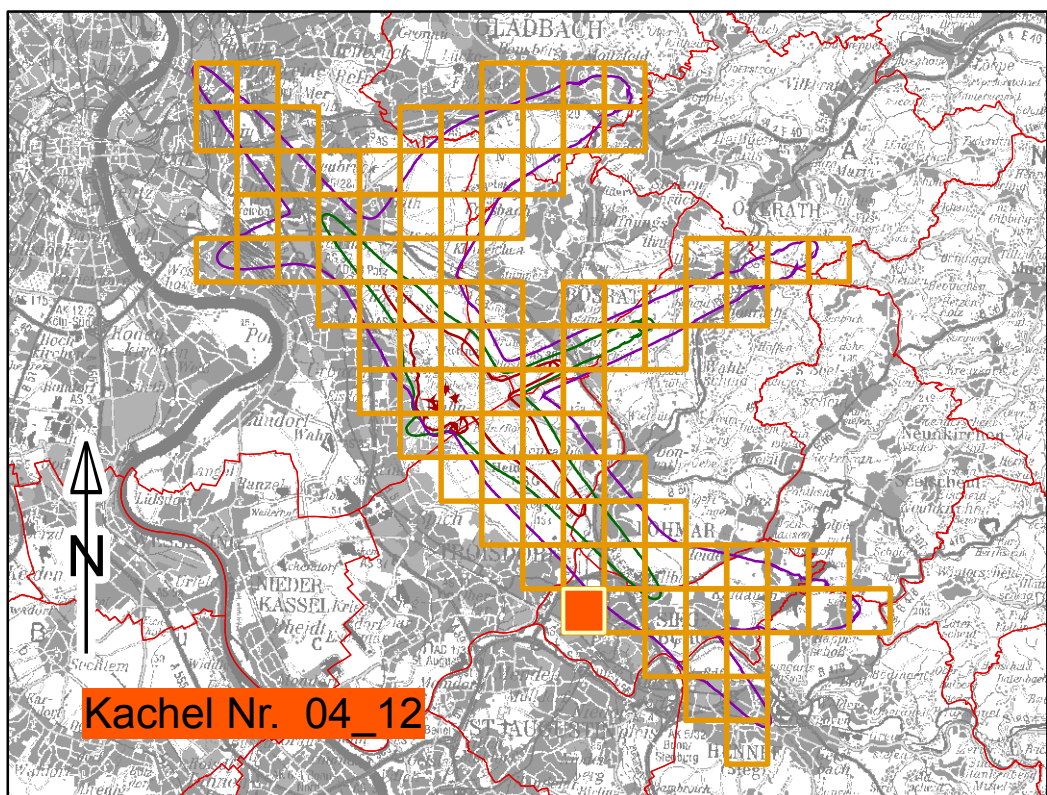
Kachel Nr. 03_14

LANUV NRW, Dec. 12, 2011



372333

9628650






M 1: 5.000

Flughafen Köln/Bonn

Übersichtskarte Nacht-Schutzzone

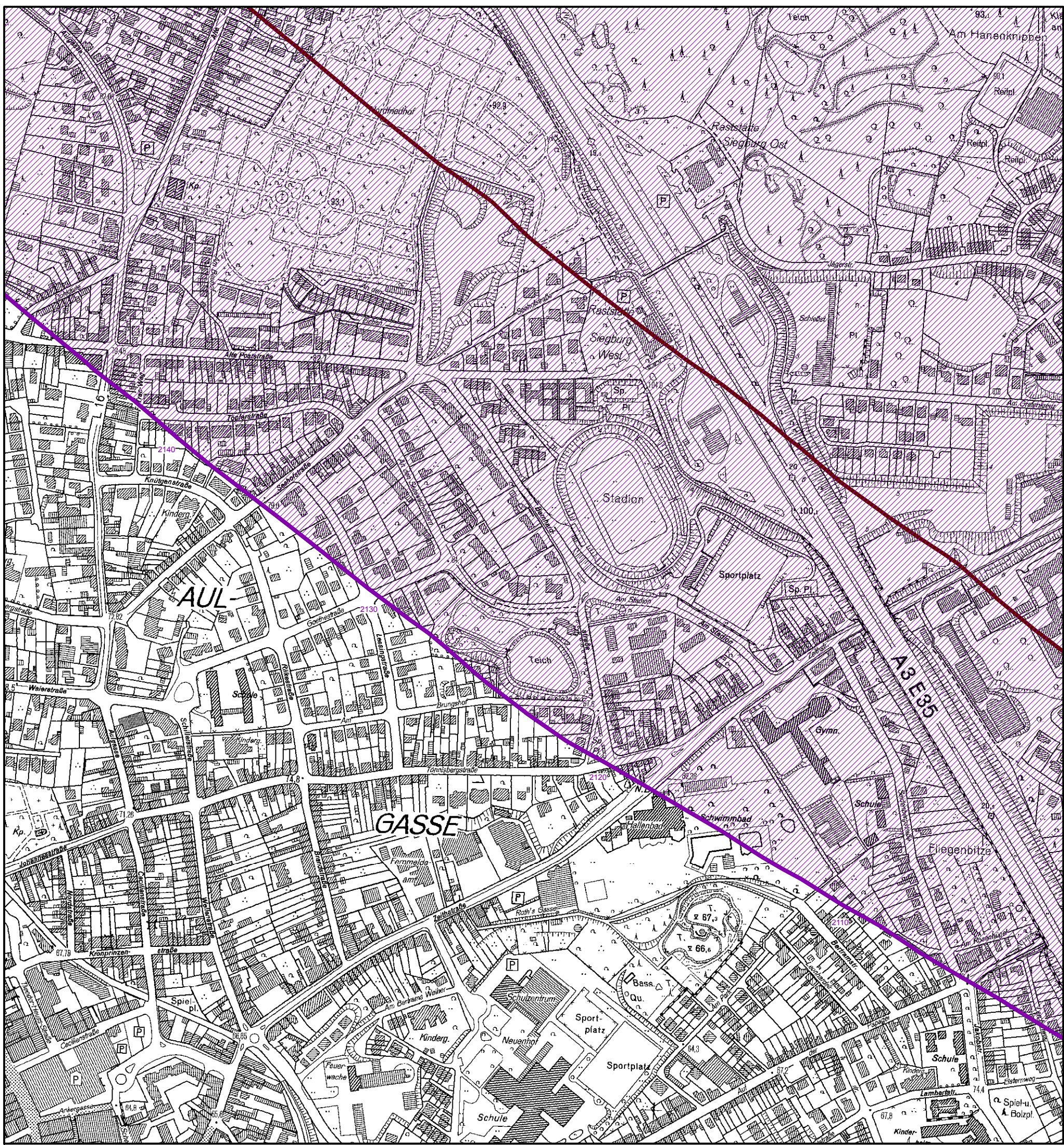
Karte 3

Stand 10.09.2010

-  Nacht-Schutzzone
-  Isolinie $L_{pAeq,Nacht} > 55$ dB(A)
-  Isolinie NAT mit 6 oder mehr Fluglärmereignissen mit einem $L_{p,Amax} \geq 57$ dB(A) innen

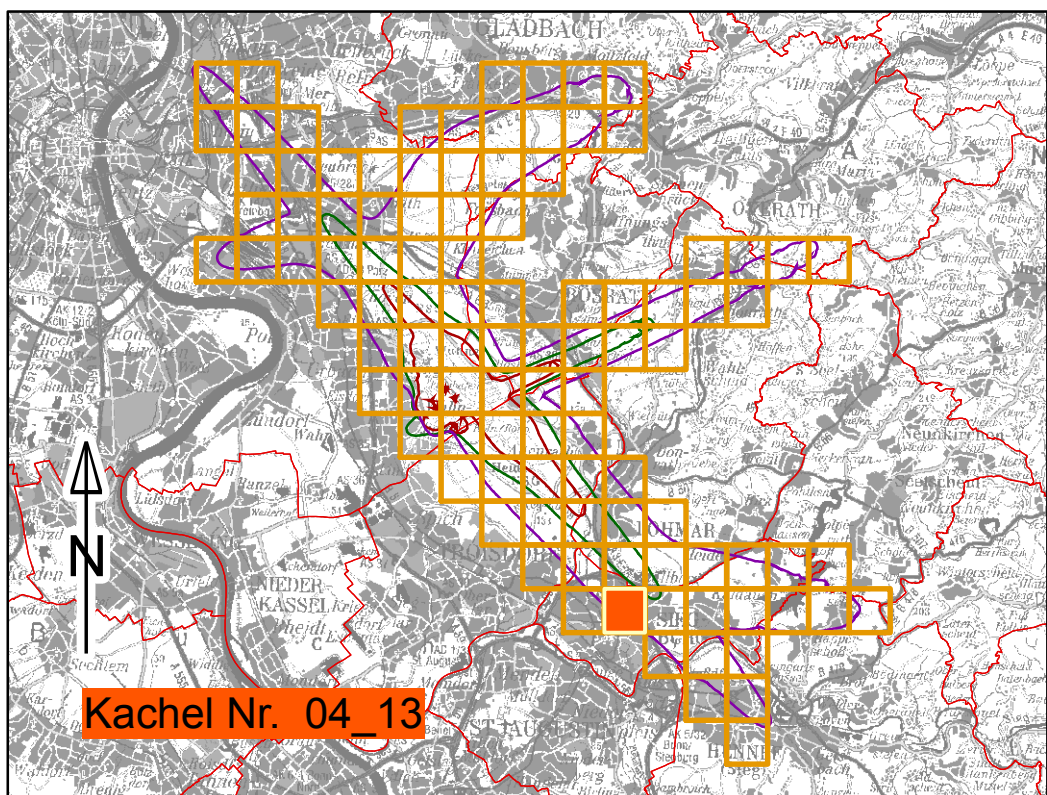
Landesamt für Natur,
Umwelt und Verbraucherschutz
Nordrhein-Westfalen








373683

9628650



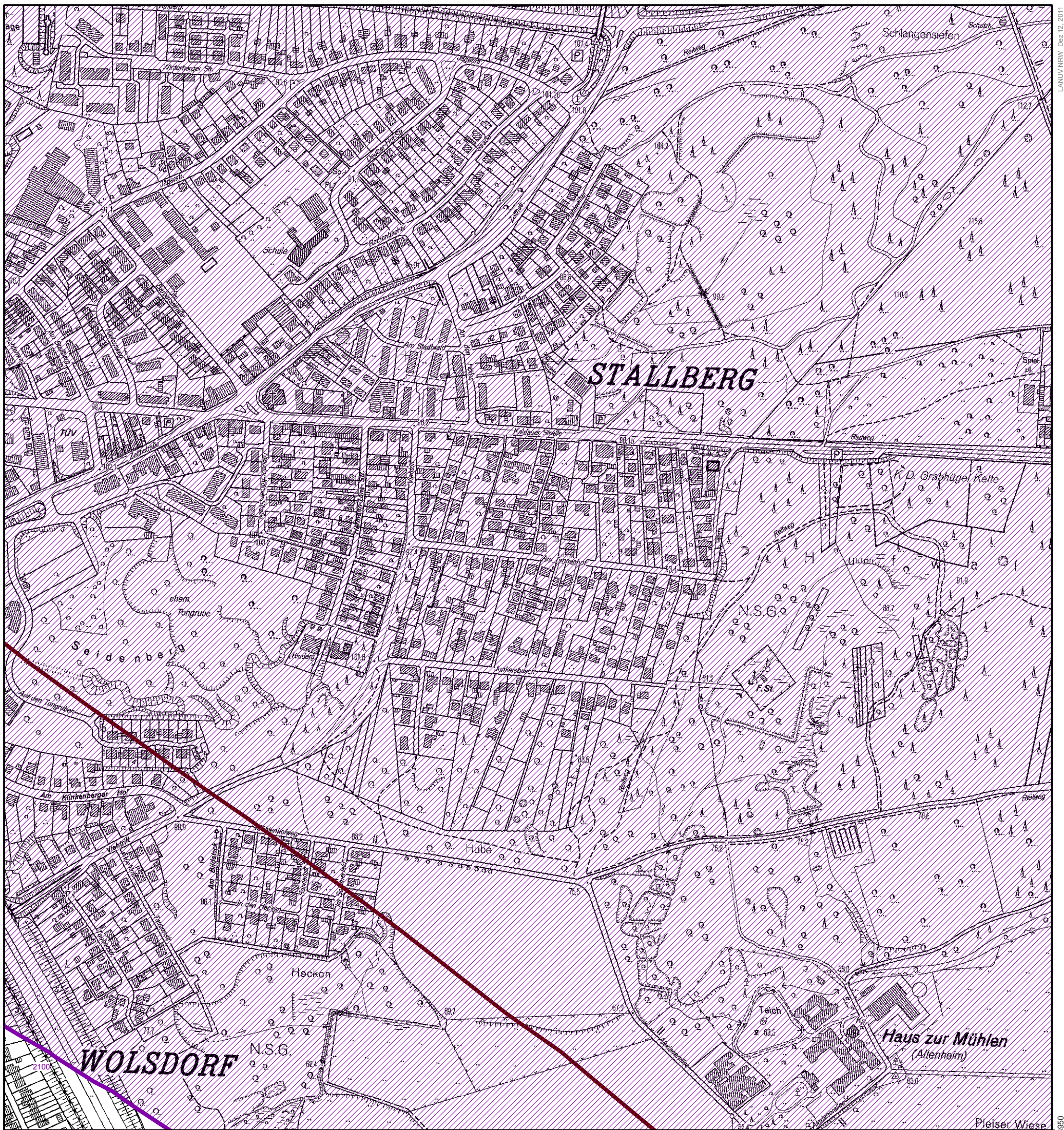
M 1: 5.000

Flughafen Köln/Bonn
 Übersichtskarte Nacht-Schutzzone
 Karte 3
 Stand 10.09.2010

-  Nacht-Schutzzone
-  Isolinie $L_{pAeq,Nacht} > 55 \text{ dB(A)}$
-  Isolinie NAT mit 6 oder mehr Fluglärmereignissen mit einem $L_{p,Amax} \geq 57 \text{ dB(A)}$ innen

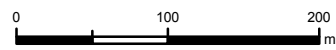
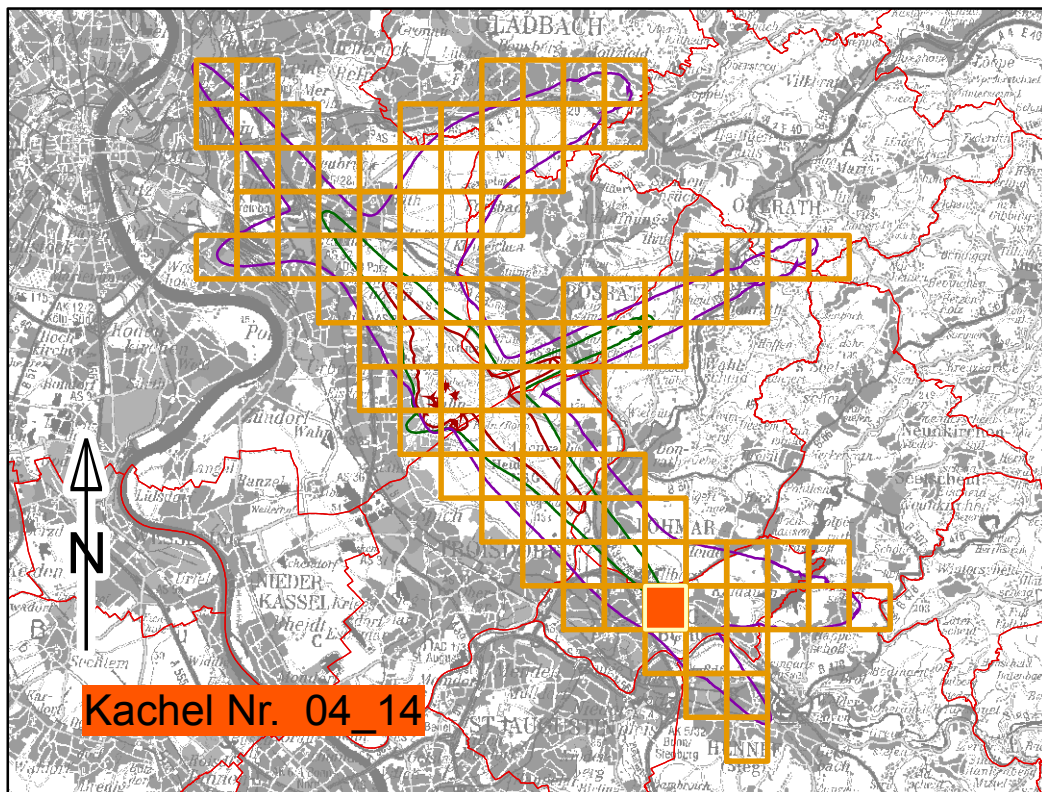
Landesamt für Natur,
 Umwelt und Verbraucherschutz
 Nordrhein-Westfalen








375033

628650



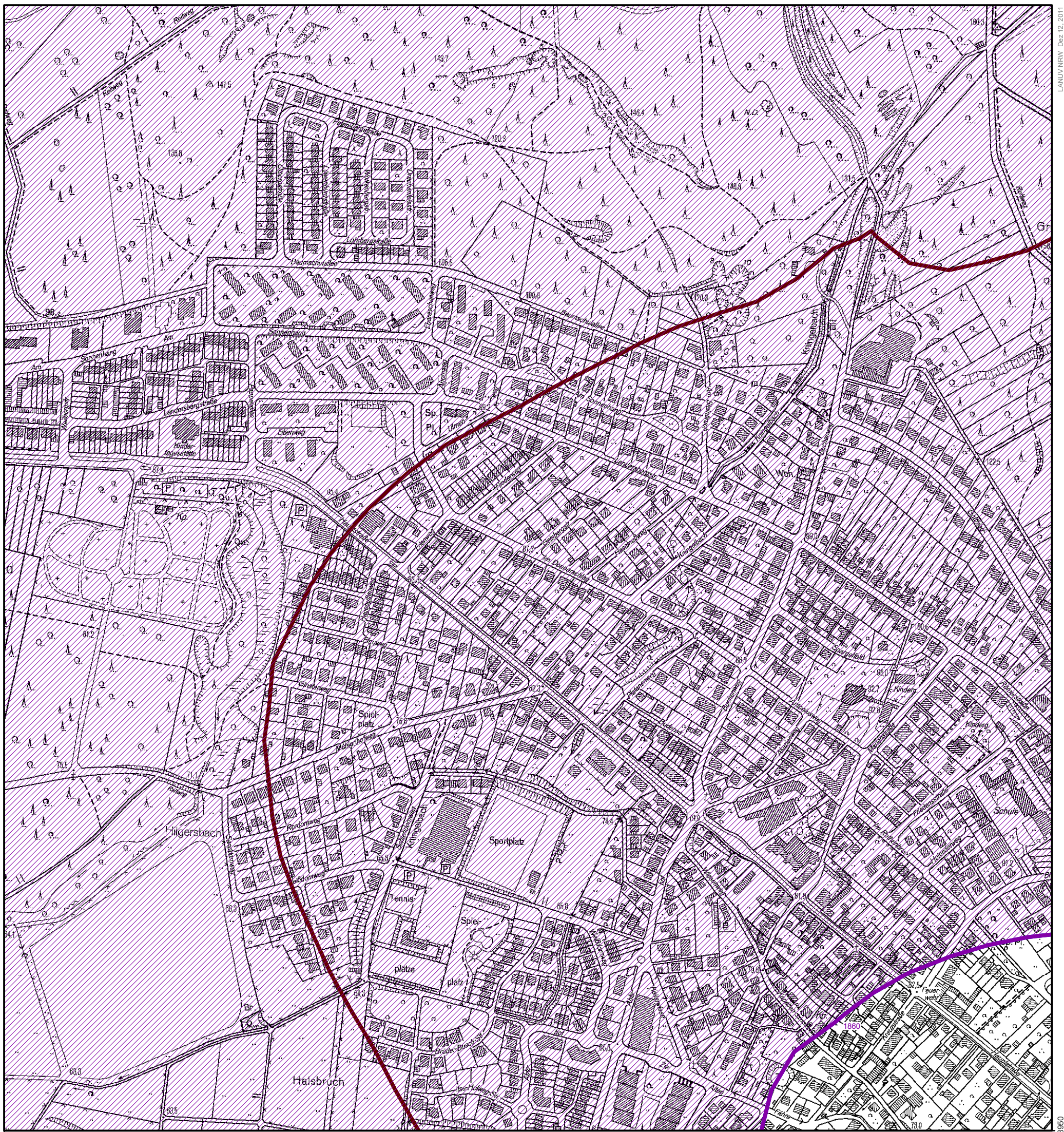
M 1: 5.000

Flughafen Köln/Bonn
 Übersichtskarte Nacht-Schutzzone
 Karte 3
 Stand 10.09.2010

-  Nacht-Schutzzone
-  Isolinie $L_{pAeq,Nacht} > 55$ dB(A)
-  Isolinie NAT mit 6 oder mehr Fluglärmereignissen mit einem $L_{p,Amax} \geq 57$ dB(A) innen

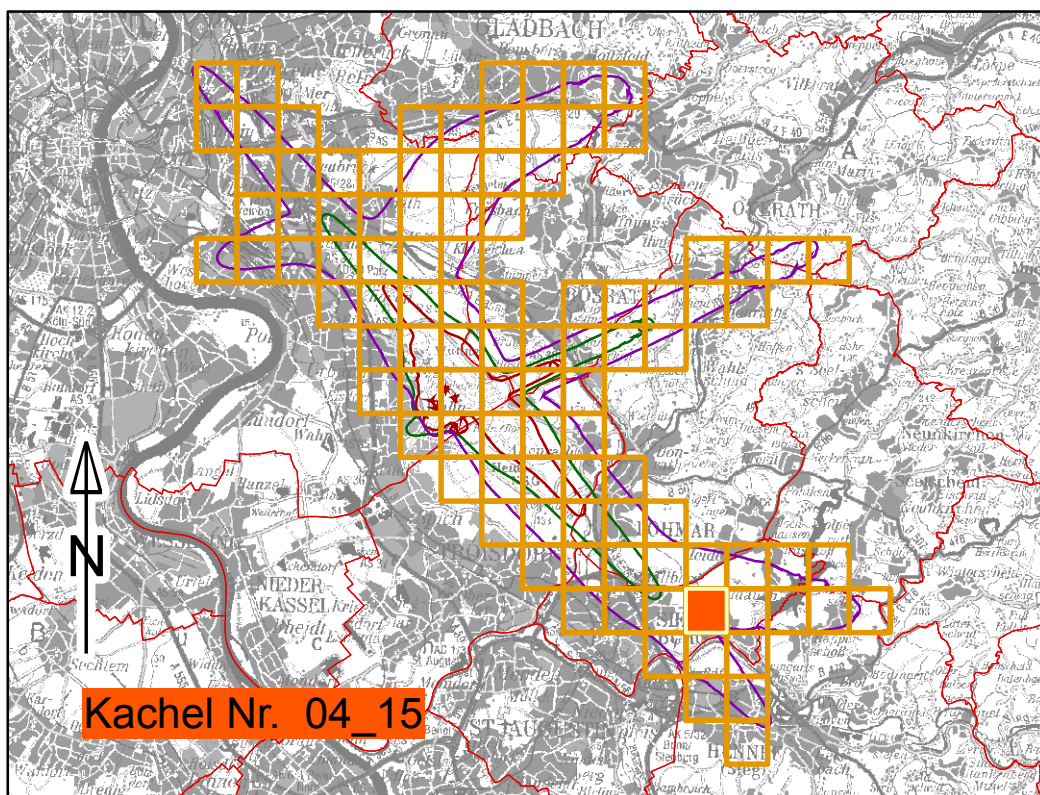
Landesamt für Natur,
 Umwelt und Verbraucherschutz
 Nordrhein-Westfalen





376383

62850






Kachel Nr. 04_15



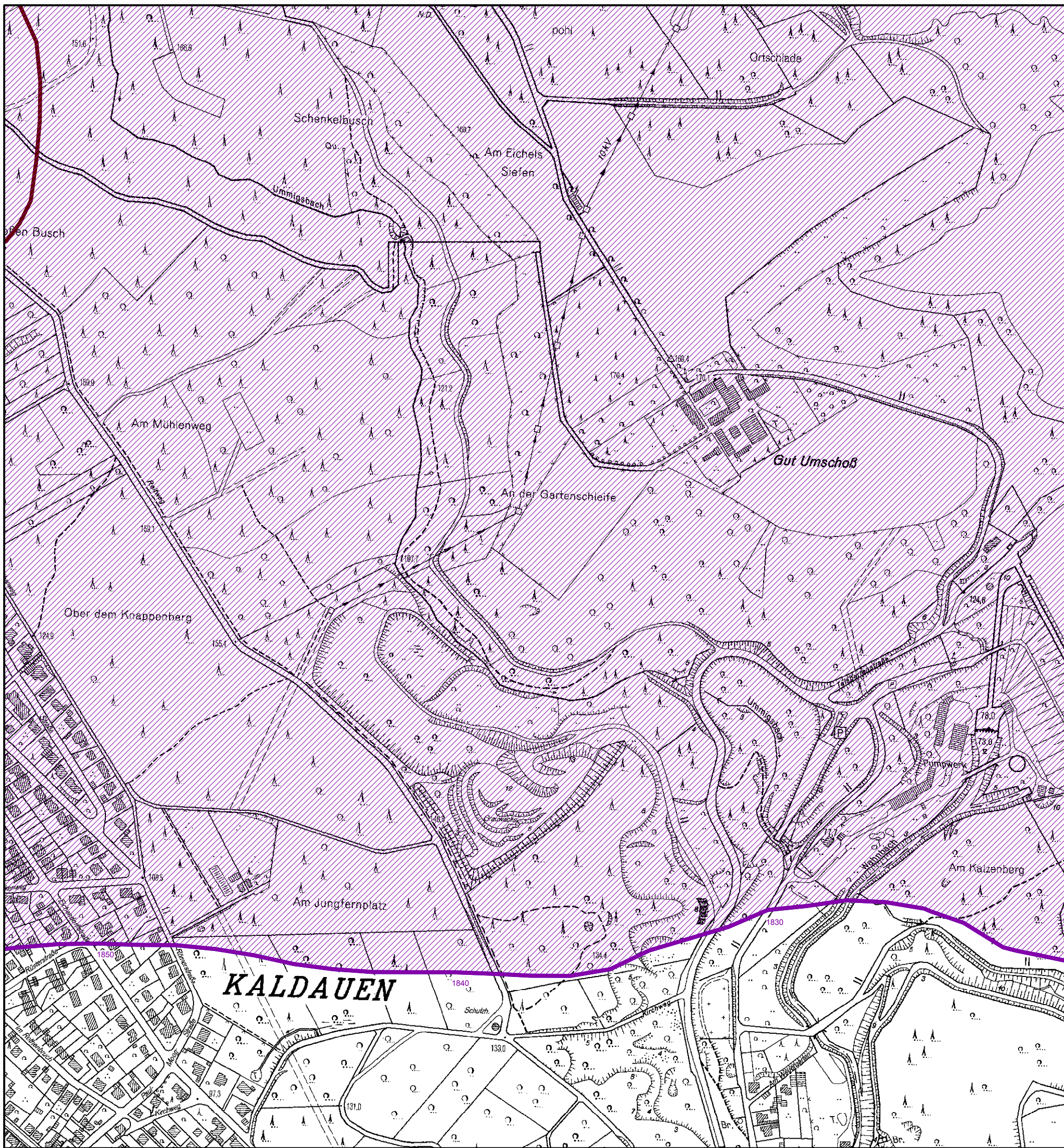
M 1: 5.000

Flughafen Köln/Bonn
 Übersichtskarte Nacht-Schutzzone
 Karte 3
 Stand 10.09.2010

-  Nacht-Schutzzone
-  Isolinie $L_{pAeq,Nacht} > 55$ dB(A)
-  Isolinie NAT mit 6 oder mehr Fluglärmereignissen mit einem $L_{p,Amax} \geq 57$ dB(A) innen

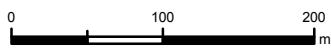
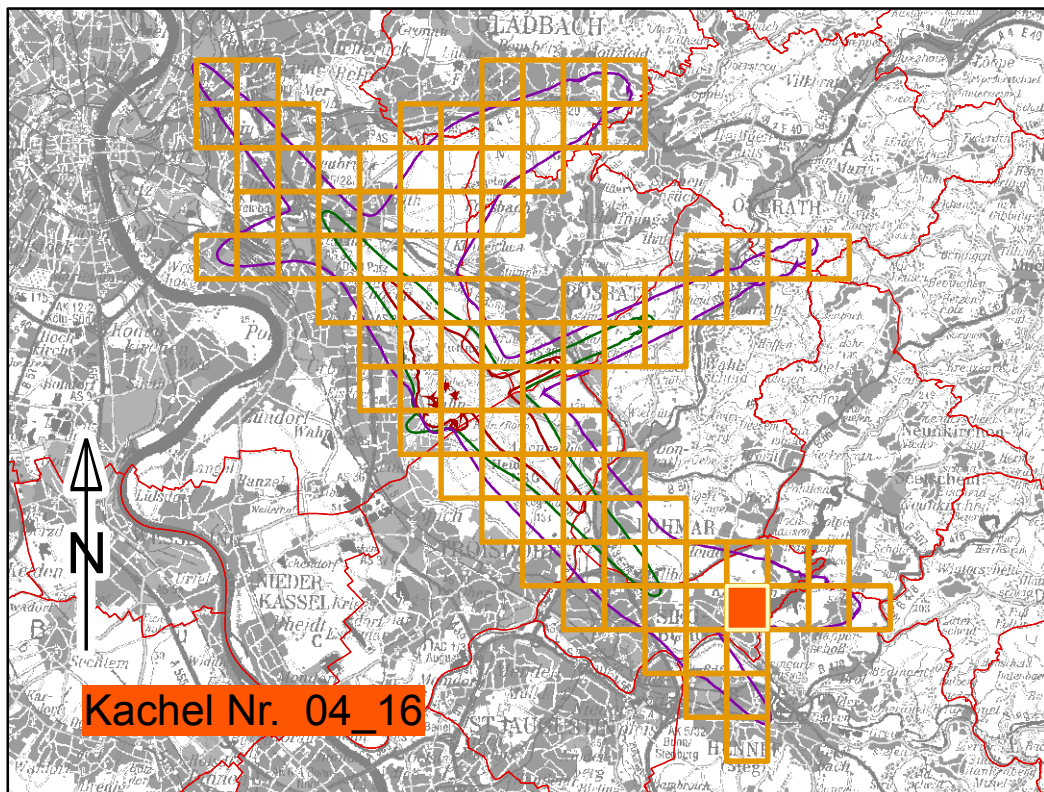
Landesamt für Natur,
 Umwelt und Verbraucherschutz
 Nordrhein-Westfalen








377733

928850



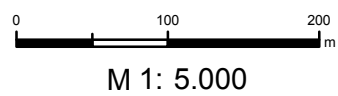
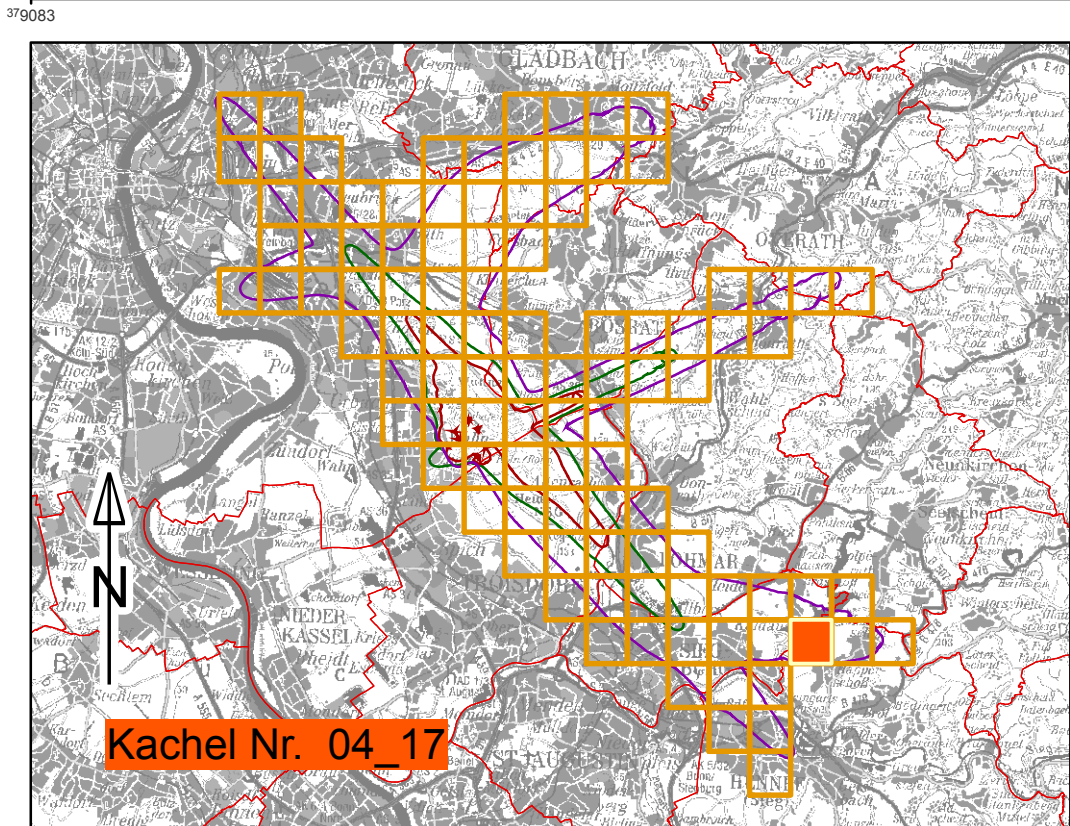
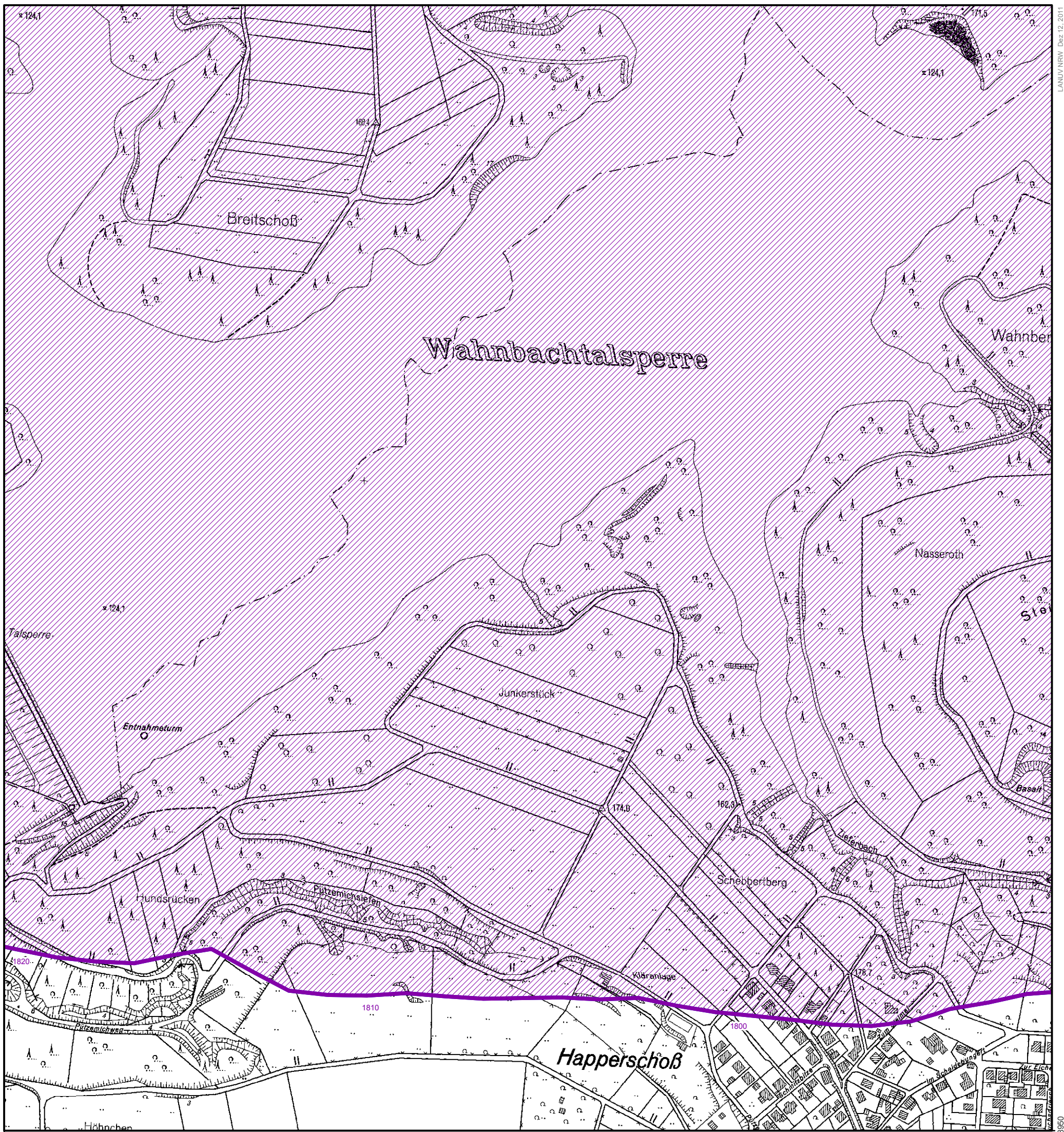
M 1: 5.000

Flughafen Köln/Bonn
 Übersichtskarte Nacht-Schutzzone
 Karte 3
 Stand 10.09.2010




-  Nacht-Schutzzone
-  Isolinie $L_{pAeq,Nacht} > 55 \text{ dB(A)}$
-  Isolinie NAT mit 6 oder mehr Fluglärmereignissen mit einem $L_{p,Amax} \geq 57 \text{ dB(A)}$ innen

Landesamt für Natur,
 Umwelt und Verbraucherschutz
 Nordrhein-Westfalen



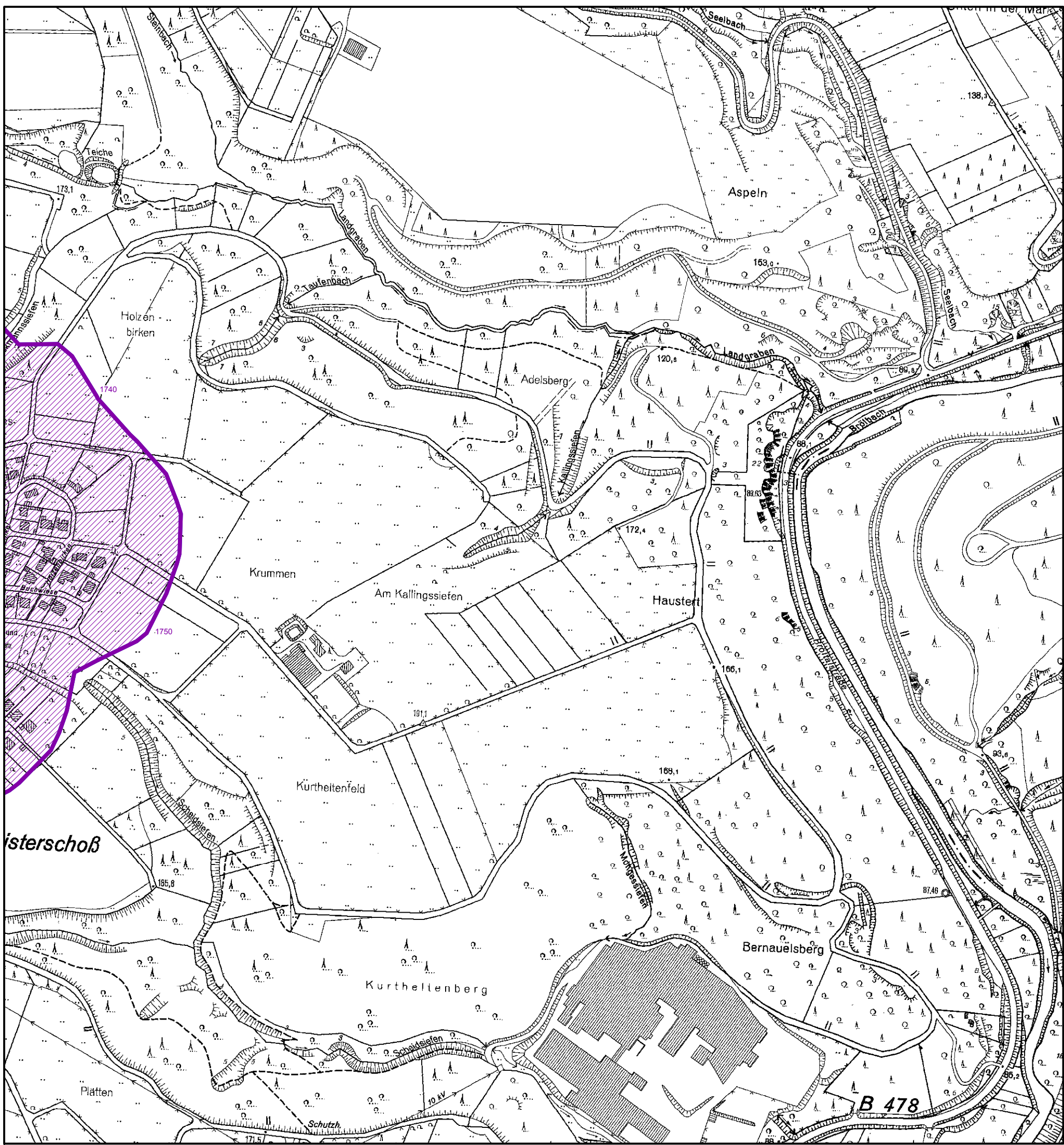


Flughafen Köln/Bonn
 Übersichtskarte Nacht-Schutzzone
 Karte 3
 Stand 10.09.2010

-  Nacht-Schutzzone
-  Isolinie $L_{pAeq,Nacht} > 55 \text{ dB(A)}$
-  Isolinie NAT mit 6 oder mehr Fluglärmereignissen mit einem $L_{p,Amax} \geq 57 \text{ dB(A)}$ innen

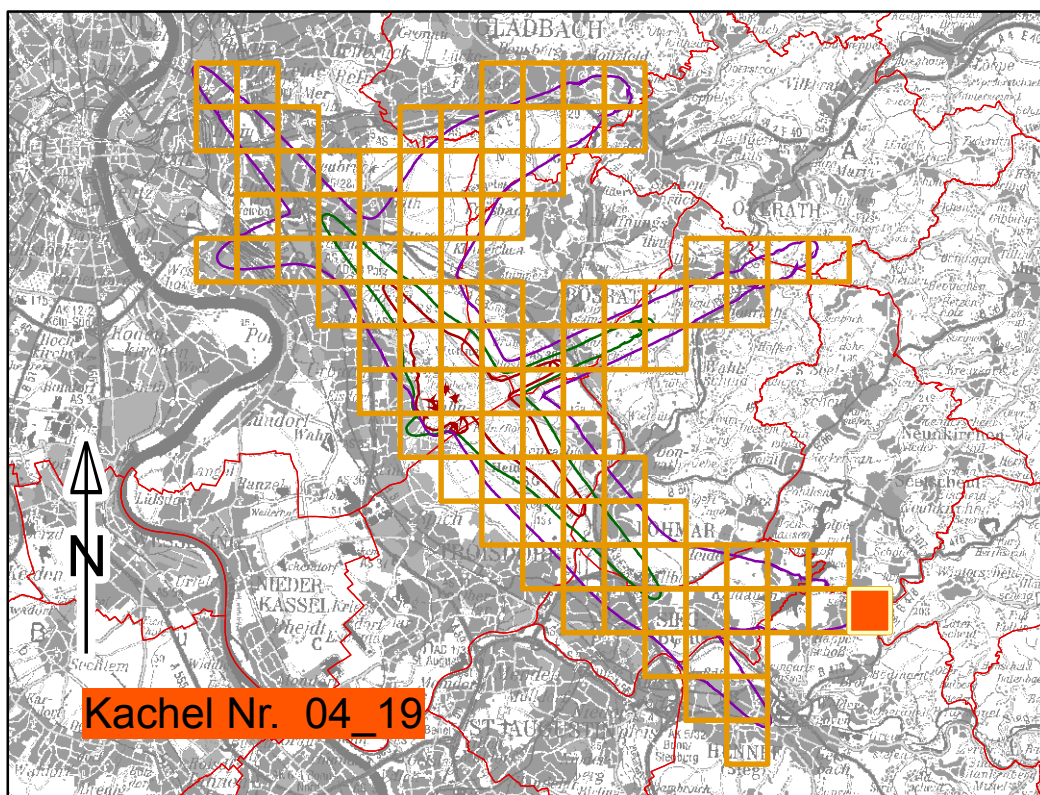
Landesamt für Natur,
 Umwelt und Verbraucherschutz
 Nordrhein-Westfalen





381783

92850






Kachel Nr. 04_19



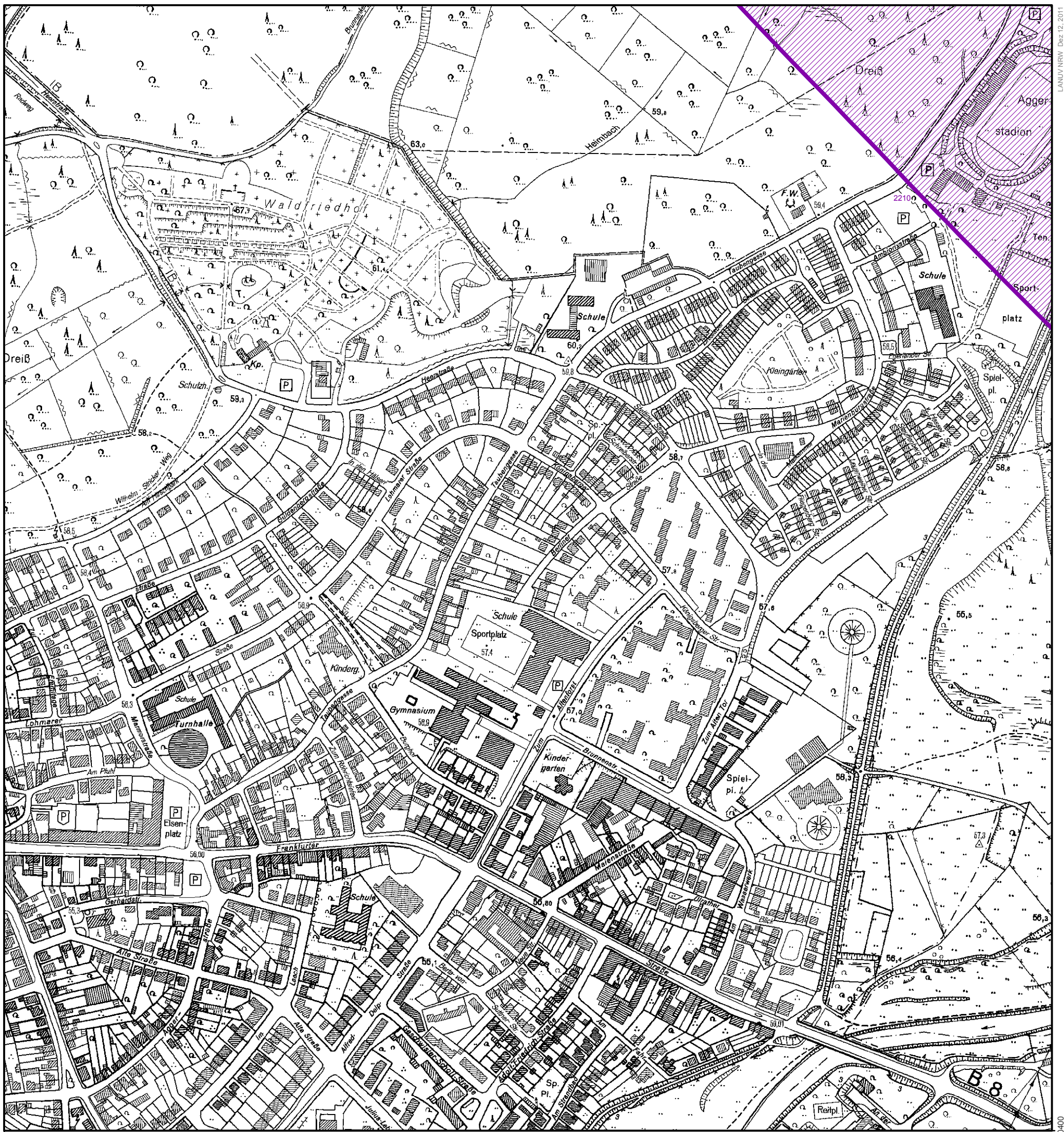
M 1: 5.000

Flughafen Köln/Bonn
 Übersichtskarte Nacht-Schutzzone
 Karte 3
 Stand 10.09.2010

-  Nacht-Schutzzone
-  Isolinie $L_{pAeq,Nacht} > 55$ dB(A)
-  Isolinie NAT mit 6 oder mehr Fluglärmereignissen mit einem $L_{p,Amax} \geq 57$ dB(A) innen

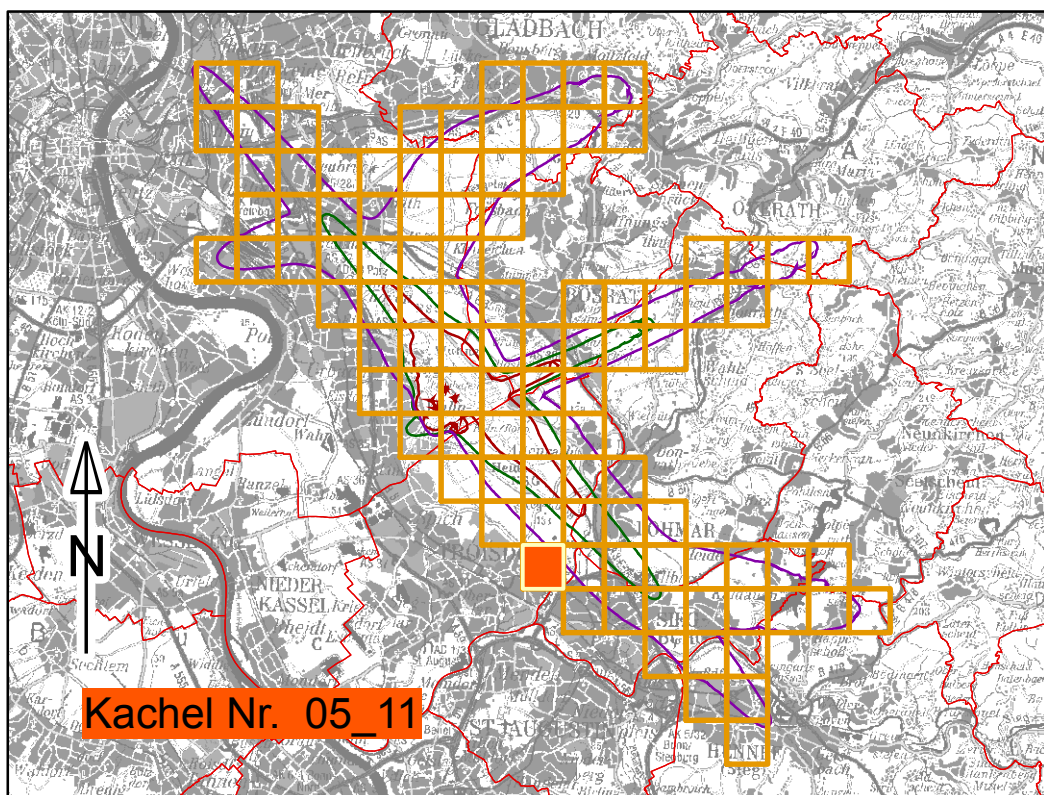
Landesamt für Natur,
 Umwelt und Verbraucherschutz
 Nordrhein-Westfalen





370983

6930400






M 1: 5.000

Flughafen Köln/Bonn

Übersichtskarte Nacht-Schutzzone

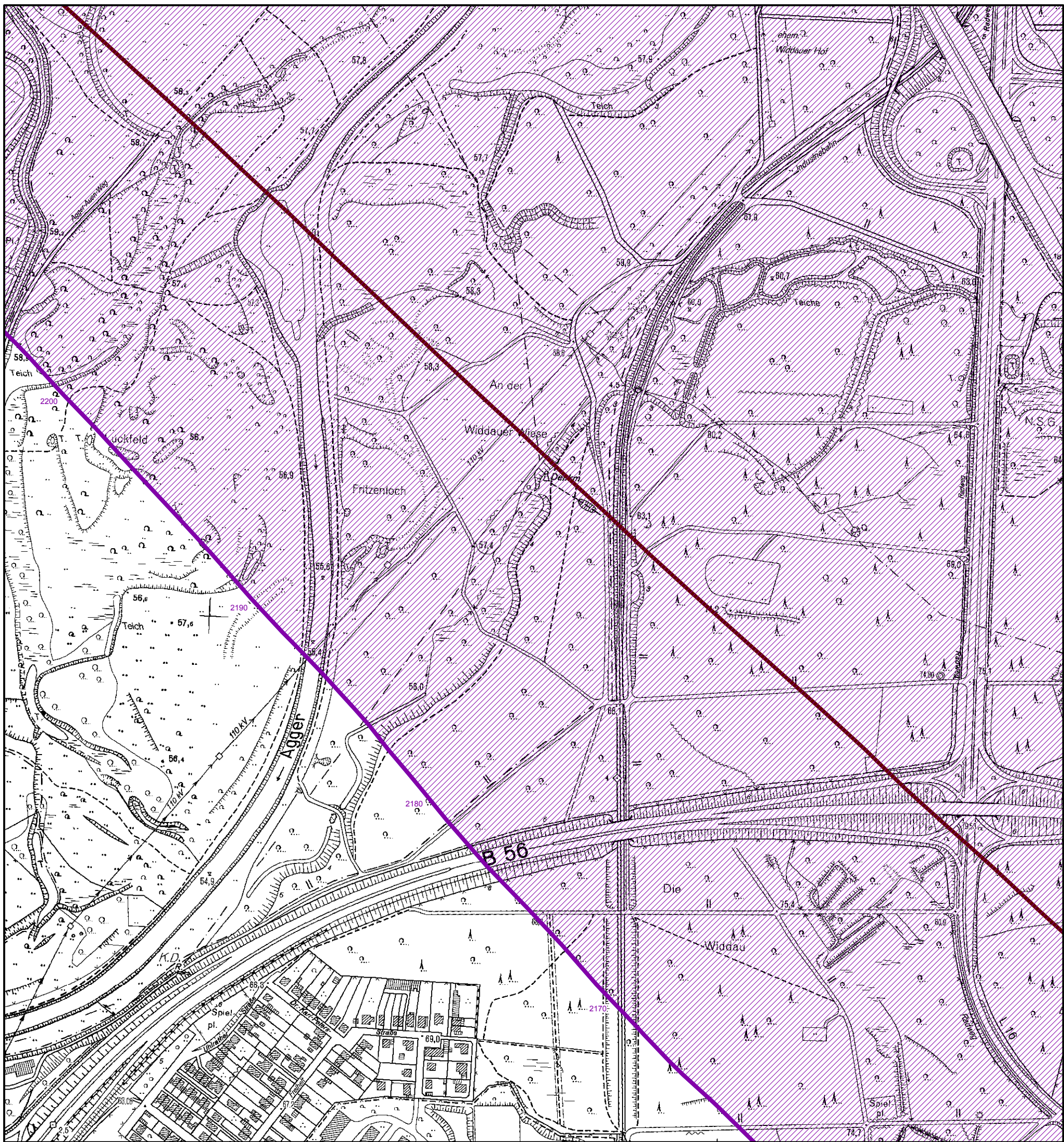
Karte 3

Stand 10.09.2010

-  Nacht-Schutzzone
-  Isolinie $L_{pAeq,Nacht} > 55$ dB(A)
-  Isolinie NAT mit 6 oder mehr Fluglärmereignissen mit einem $L_{pAmax} \geq 57$ dB(A) innen

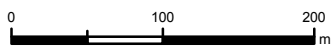
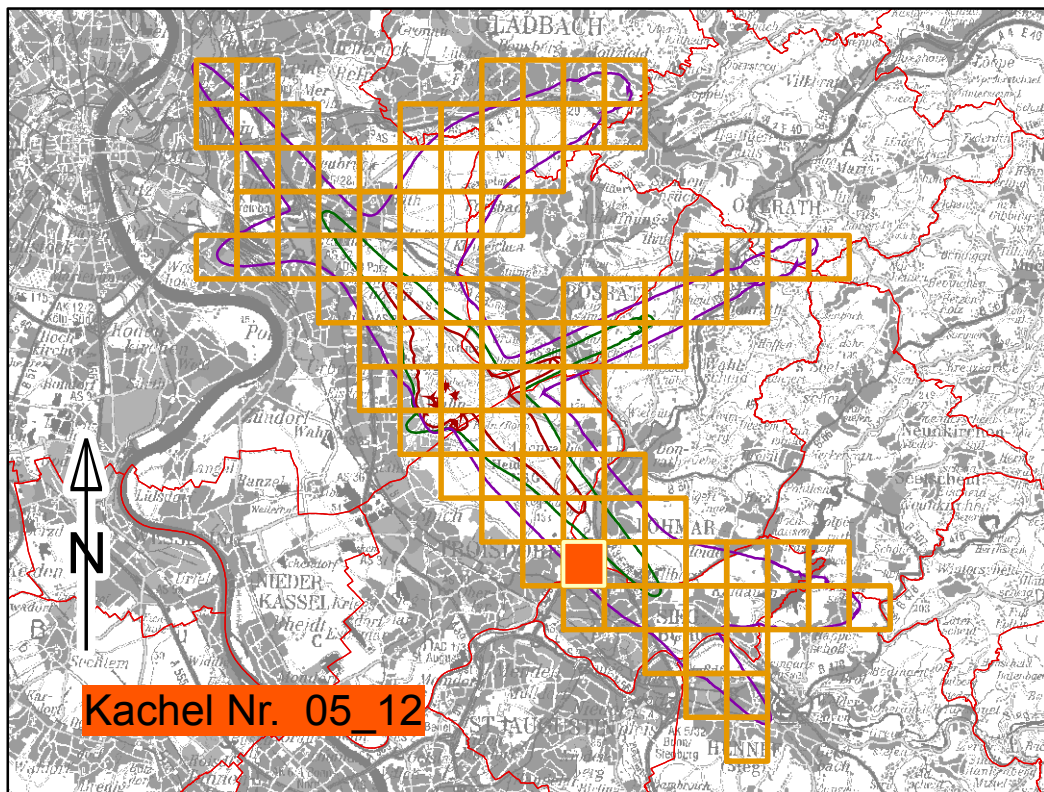
Landesamt für Natur,
Umwelt und Verbraucherschutz
Nordrhein-Westfalen








372333

5630400



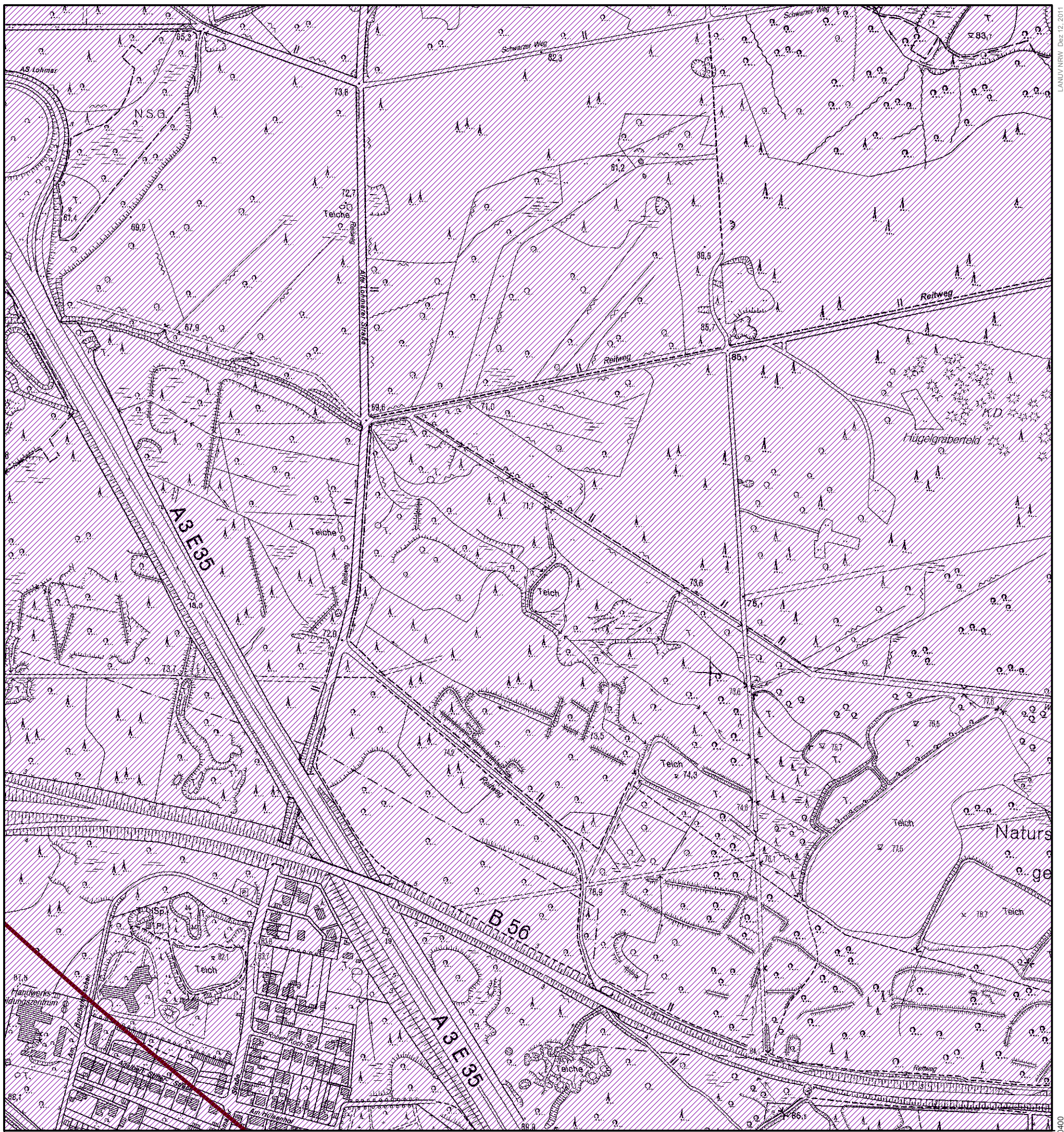
M 1: 5.000

Flughafen Köln/Bonn
 Übersichtskarte Nacht-Schutzzone
 Karte 3
 Stand 10.09.2010

-  Nacht-Schutzzone
-  Isolinie $L_{pAeq,Nacht} > 55 \text{ dB(A)}$
-  Isolinie NAT mit 6 oder mehr Fluglärmereignissen mit einem $L_{p,Amax} \geq 57 \text{ dB(A)}$ innen

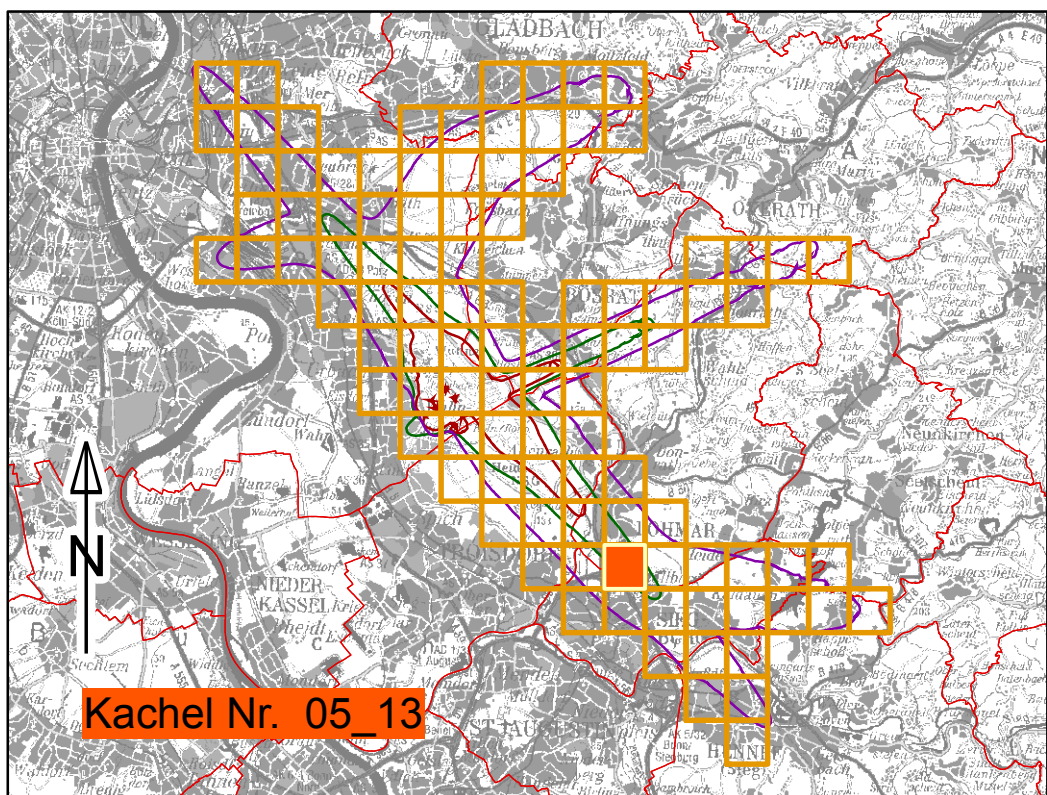
Landesamt für Natur,
 Umwelt und Verbraucherschutz
 Nordrhein-Westfalen








373683

5930400



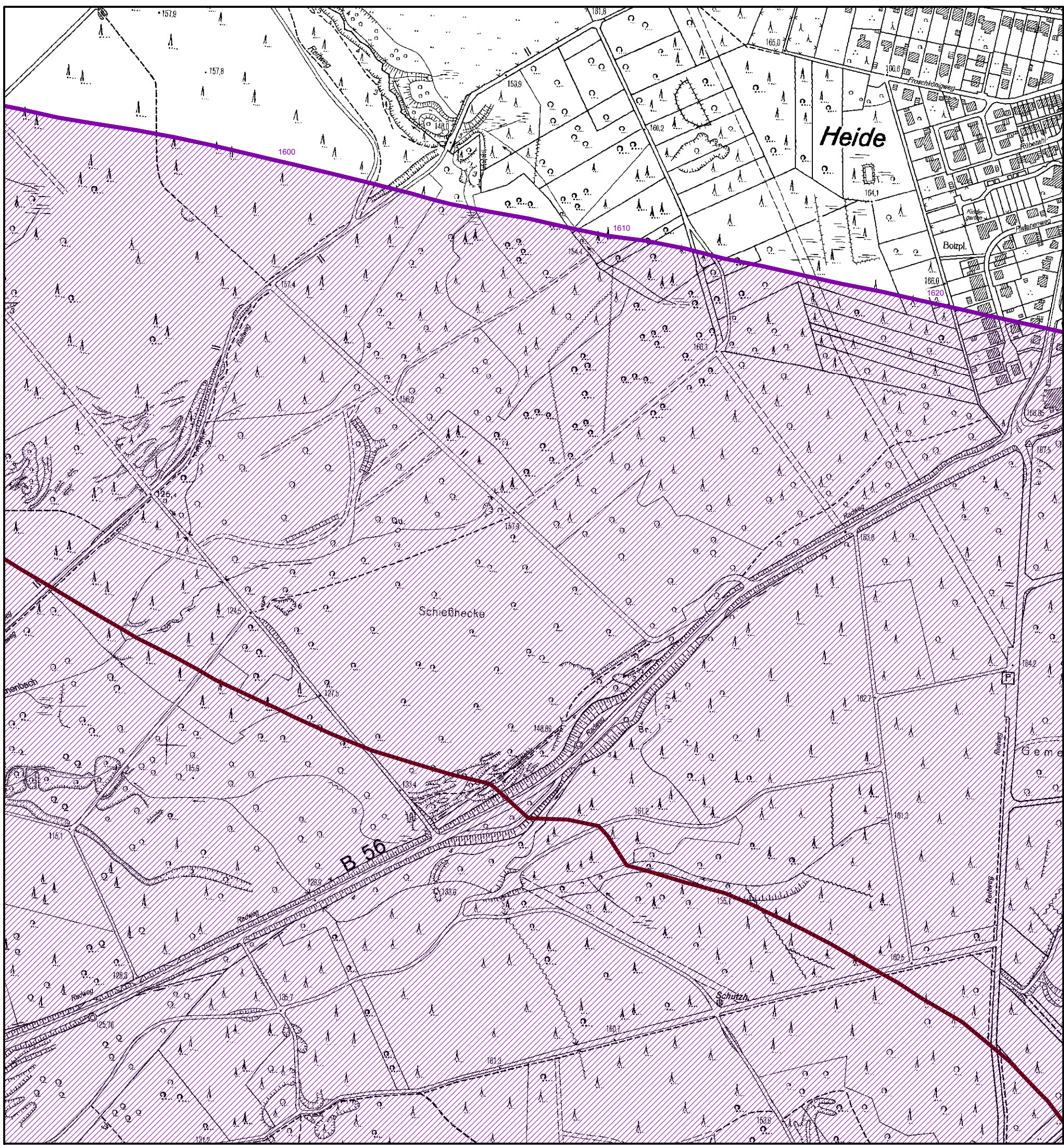
M 1: 5.000

Flughafen Köln/Bonn
 Übersichtskarte Nacht-Schutzzone
 Karte 3
 Stand 10.09.2010

-  Nacht-Schutzzone
-  Isolinie $L_{pAeq,Nacht} > 55$ dB(A)
-  Isolinie NAT mit 6 oder mehr Fluglärmereignissen mit einem $L_{p,Amax} \geq 57$ dB(A) innen

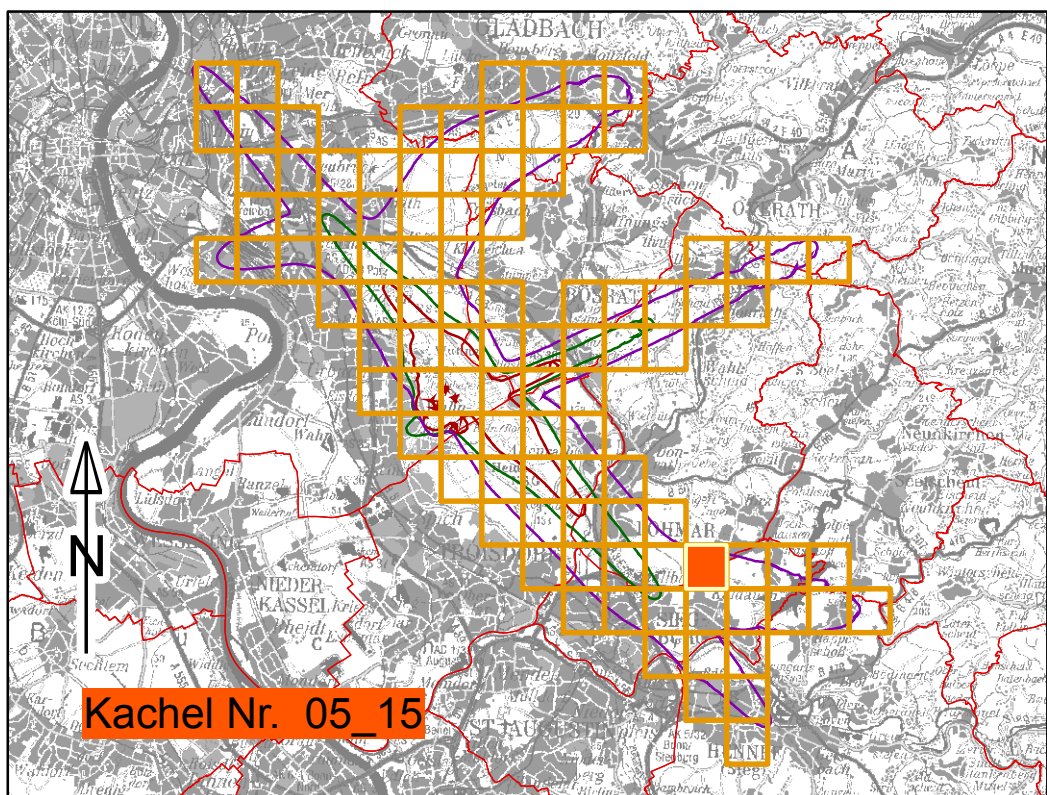
Landesamt für Natur,
 Umwelt und Verbraucherschutz
 Nordrhein-Westfalen








376383

5930400



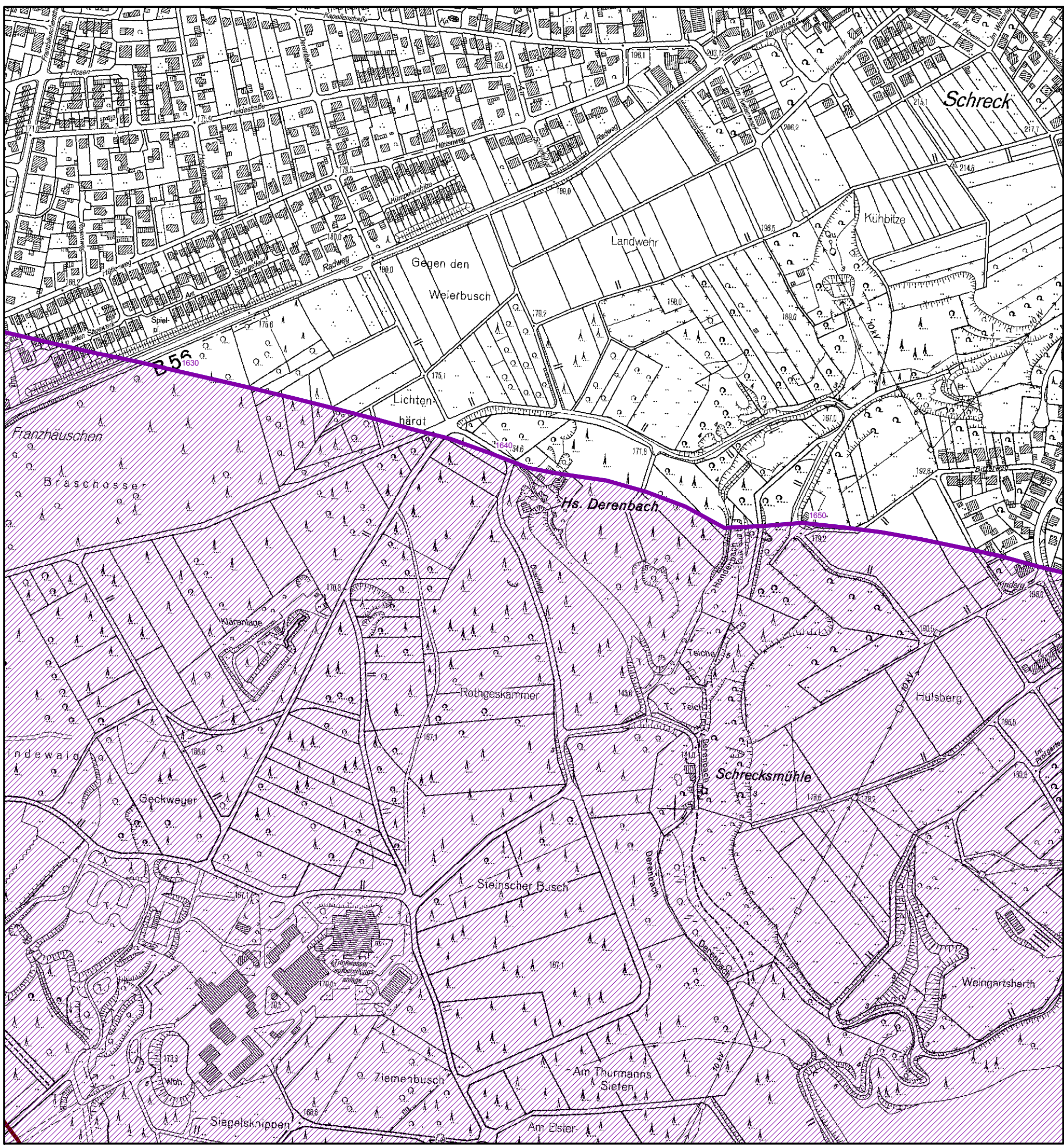
M 1: 5.000

Flughafen Köln/Bonn
 Übersichtskarte Nacht-Schutzzone
 Karte 3
 Stand 10.09.2010

-  Nacht-Schutzzone
-  Isolinie $L_{pAeq,Nacht} > 55$ dB(A)
-  Isolinie NAT mit 6 oder mehr Fluglärmereignissen mit einem $L_{p,Amax} \geq 57$ dB(A) innen

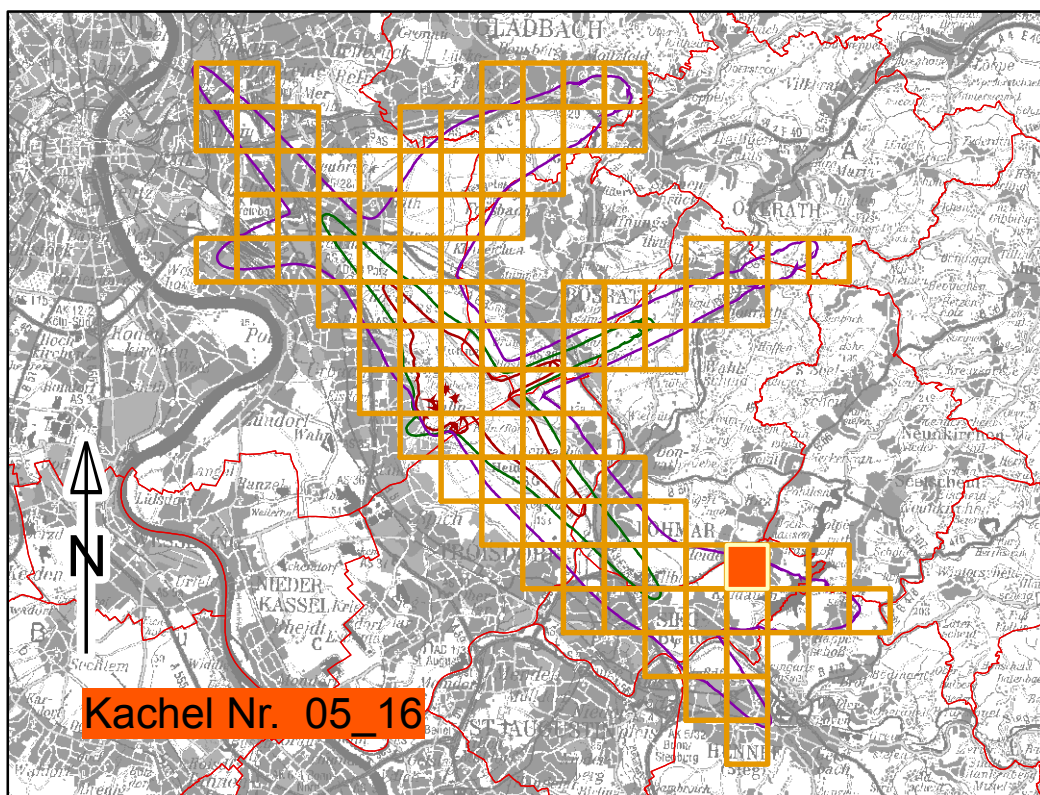
Landesamt für Natur,
 Umwelt und Verbraucherschutz
 Nordrhein-Westfalen





377733

5630400






Kachel Nr. 05_16



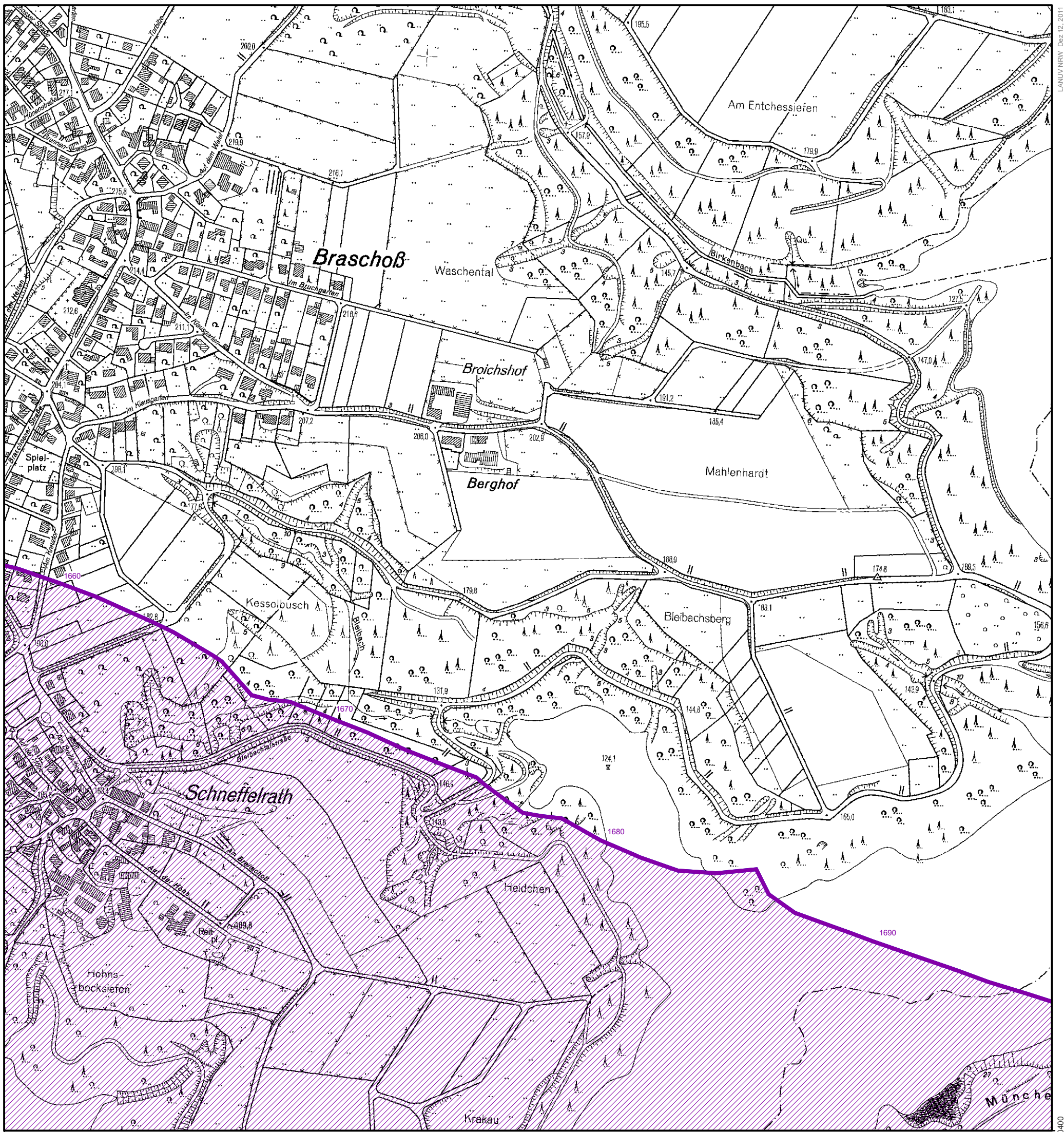
M 1: 5.000

Flughafen Köln/Bonn
 Übersichtskarte Nacht-Schutzzone
 Karte 3
 Stand 10.09.2010

-  Nacht-Schutzzone
-  Isolinie $L_{pAeq,Nacht} > 55 \text{ dB(A)}$
-  Isolinie NAT mit 6 oder mehr Fluglärmereignissen mit einem $L_{p,Amax} \geq 57 \text{ dB(A)}$ innen

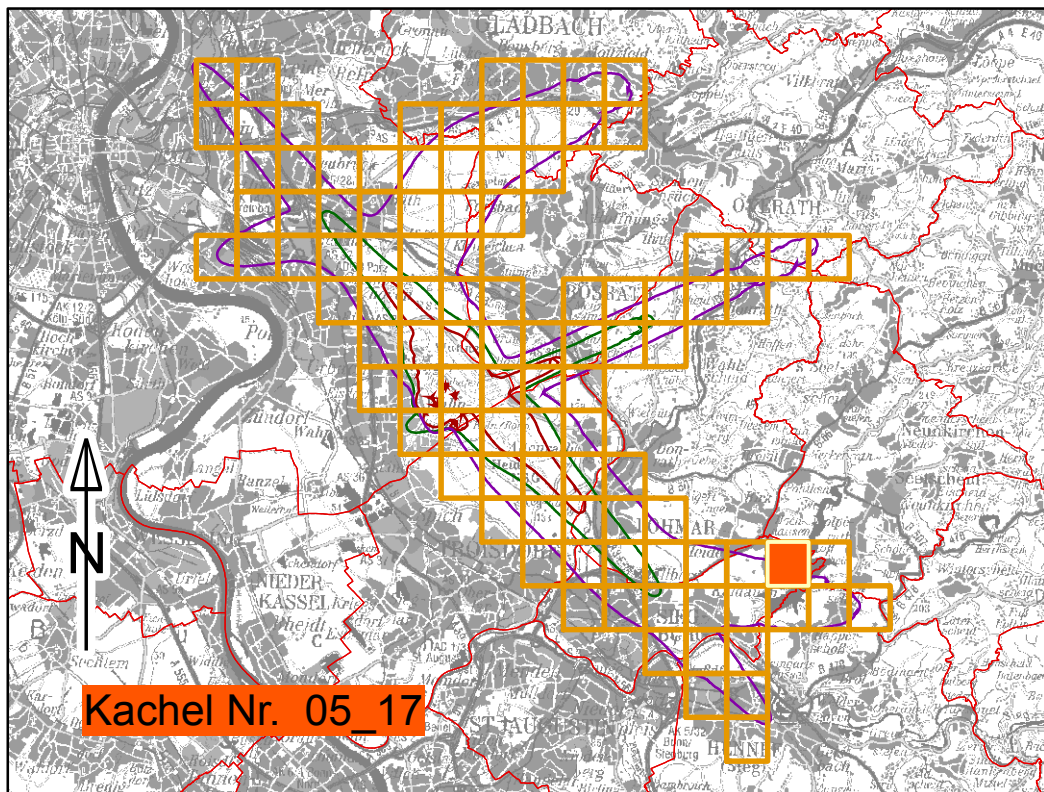
Landesamt für Natur,
 Umwelt und Verbraucherschutz
 Nordrhein-Westfalen





379083

5630400






Kachel Nr. 05_17



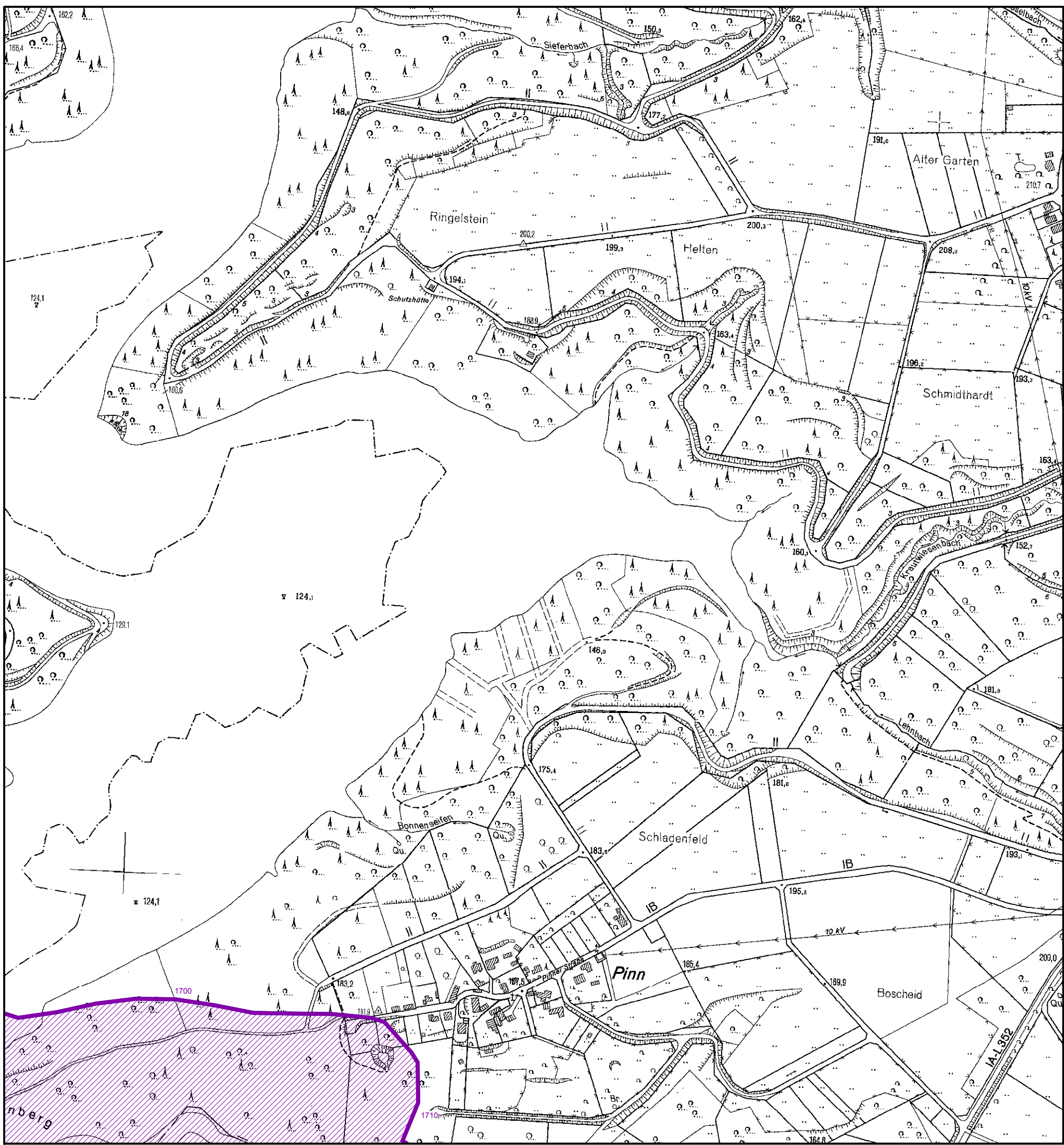
M 1: 5.000

Flughafen Köln/Bonn
 Übersichtskarte Nacht-Schutzzone
 Karte 3
 Stand 10.09.2010

-  Nacht-Schutzzone
-  Isolinie $L_{pAeq,Nacht} > 55$ dB(A)
-  Isolinie NAT mit 6 oder mehr Fluglärmereignissen mit einem $L_{p,Amx} \geq 57$ dB(A) innen

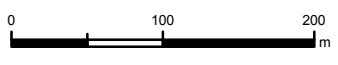
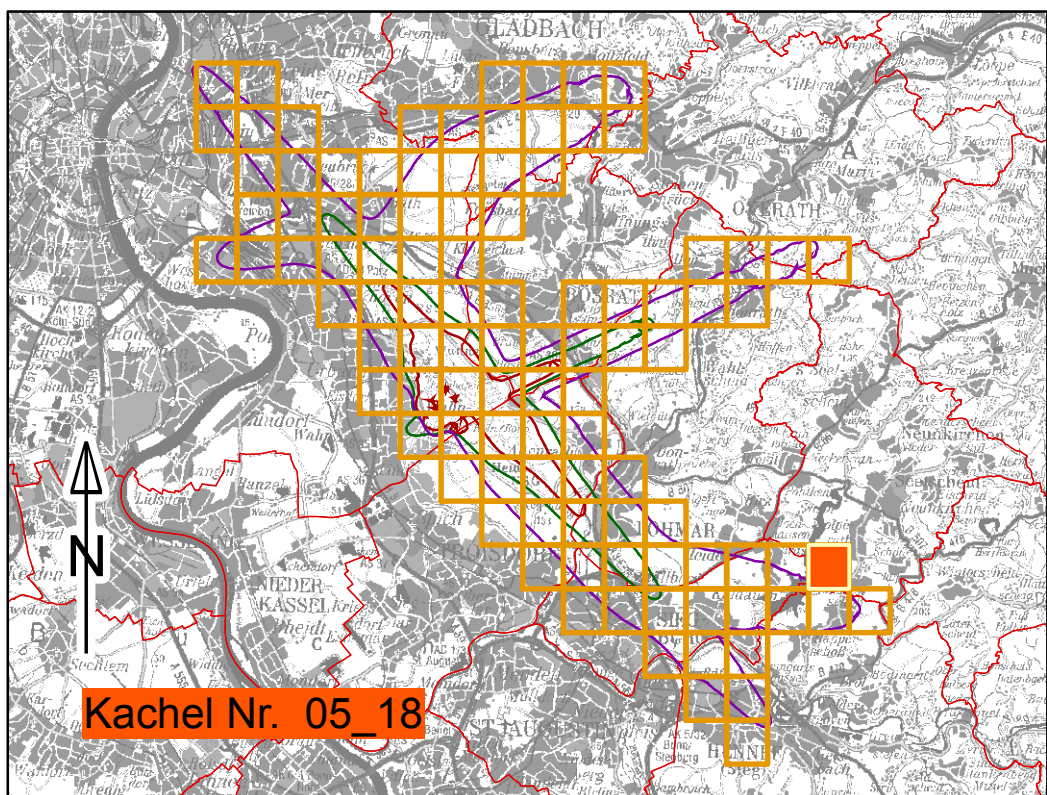
Landesamt für Natur,
 Umwelt und Verbraucherschutz
 Nordrhein-Westfalen








390433

5930400



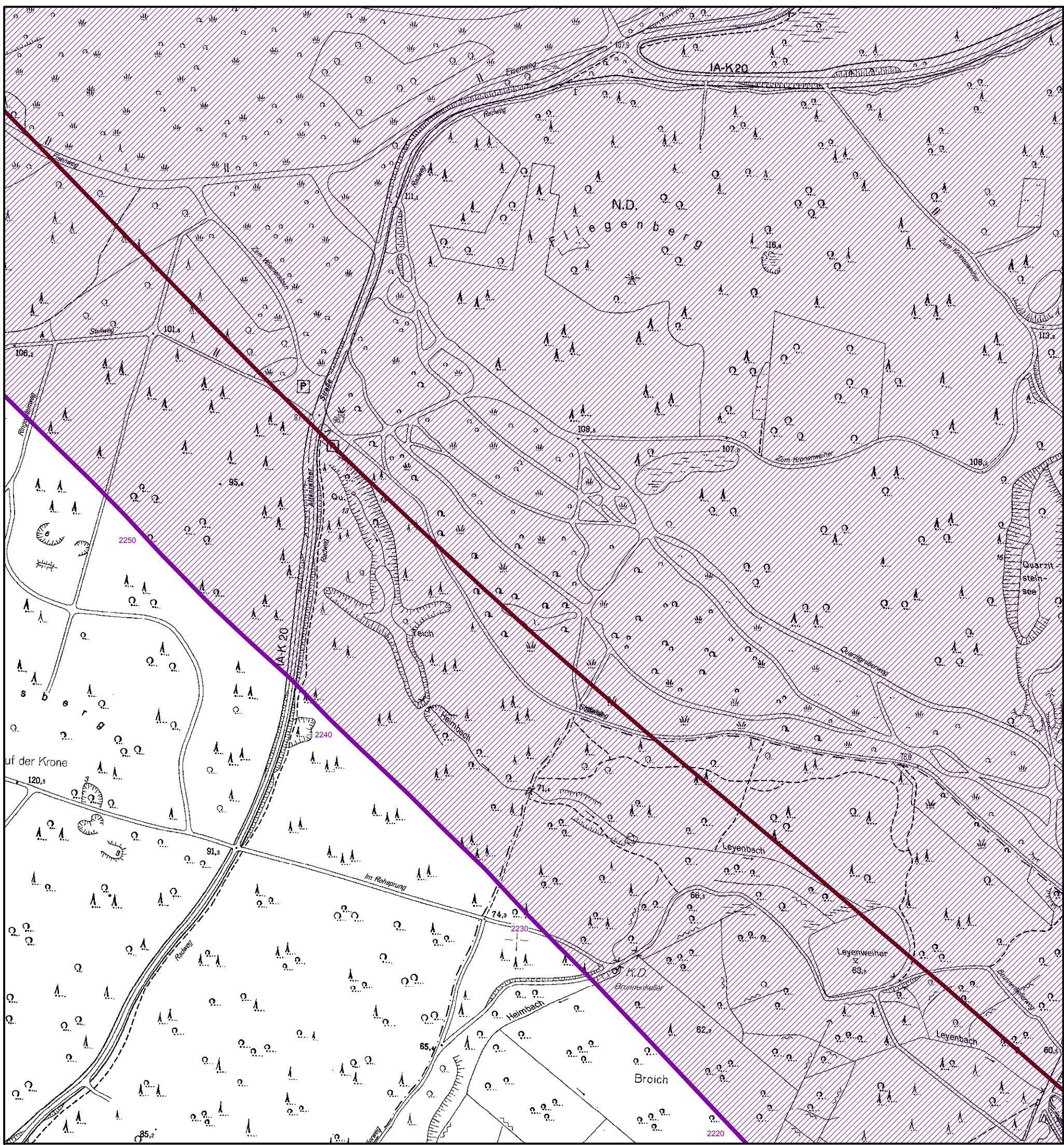
M 1: 5.000

Flughafen Köln/Bonn
 Übersichtskarte Nacht-Schutzzone
 Karte 3
 Stand 10.09.2010

-  Nacht-Schutzzone
-  Isolinie $L_{pAeq,Nacht} > 55 \text{ dB(A)}$
-  Isolinie NAT mit 6 oder mehr Fluglärmereignissen mit einem $L_{p,Amax} \geq 57 \text{ dB(A)}$ innen

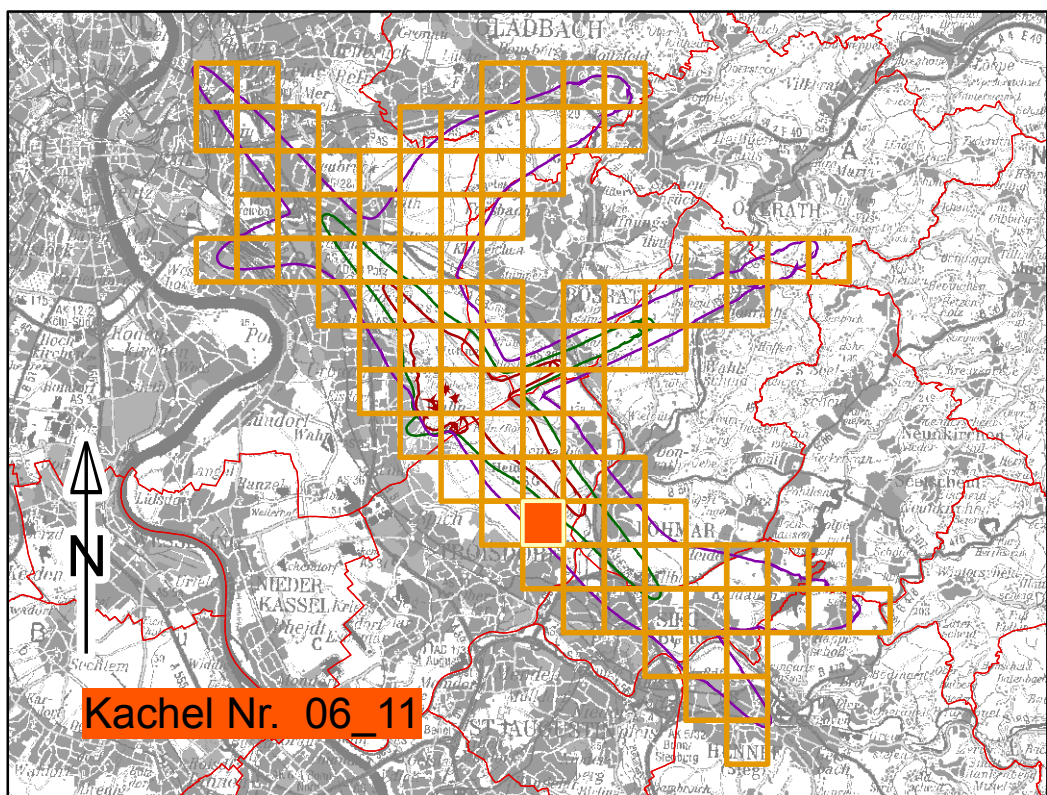
Landesamt für Natur,
 Umwelt und Verbraucherschutz
 Nordrhein-Westfalen








370983

5631850



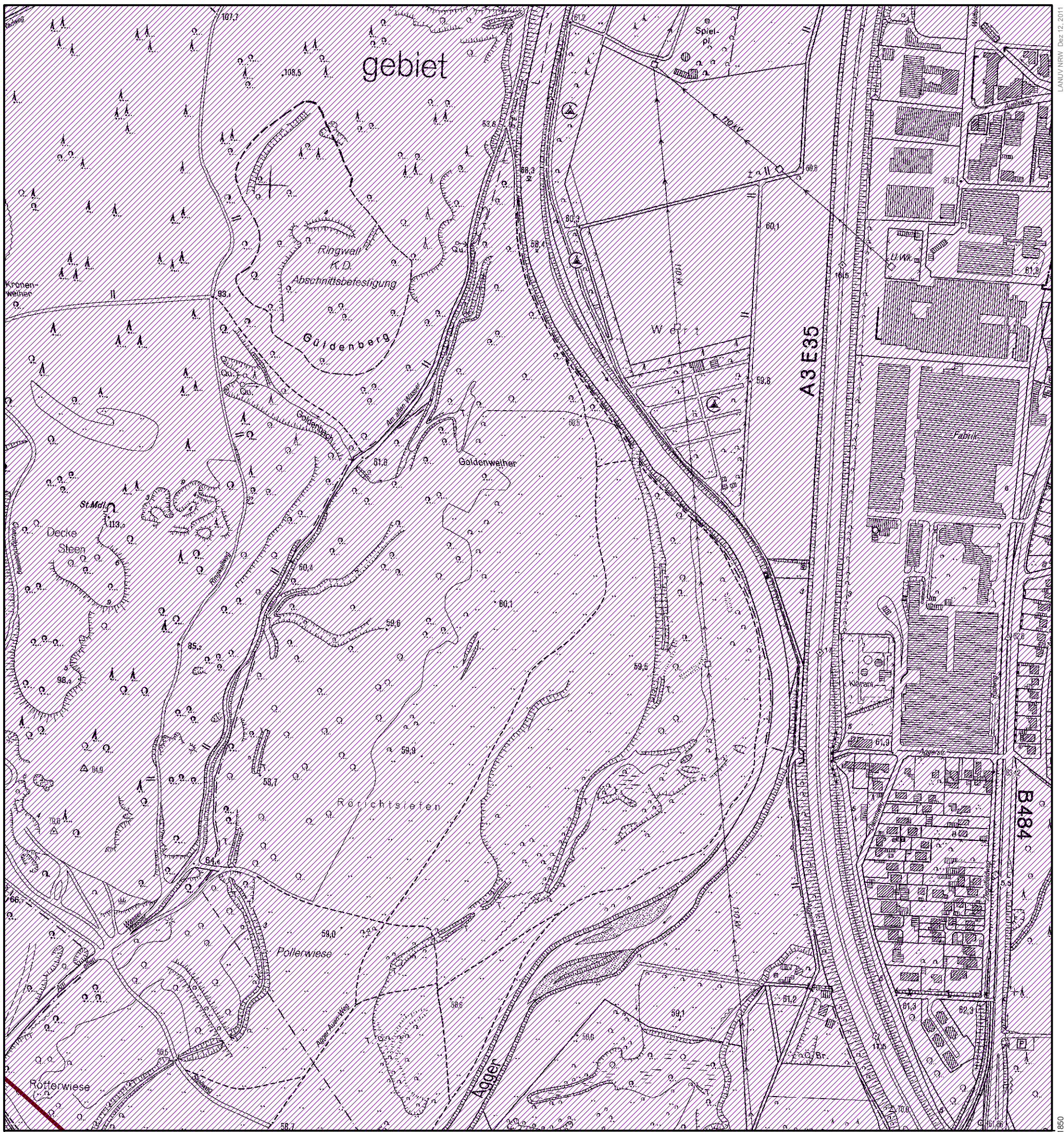
M 1: 5.000

Flughafen Köln/Bonn
 Übersichtskarte Nacht-Schutzzone
 Karte 3
 Stand 10.09.2010

-  Nacht-Schutzzone
-  Isolinie $L_{pAeq,Nacht} > 55$ dB(A)
-  Isolinie NAT mit 6 oder mehr Fluglärmereignissen mit einem $L_{pA,max} \geq 57$ dB(A) innen

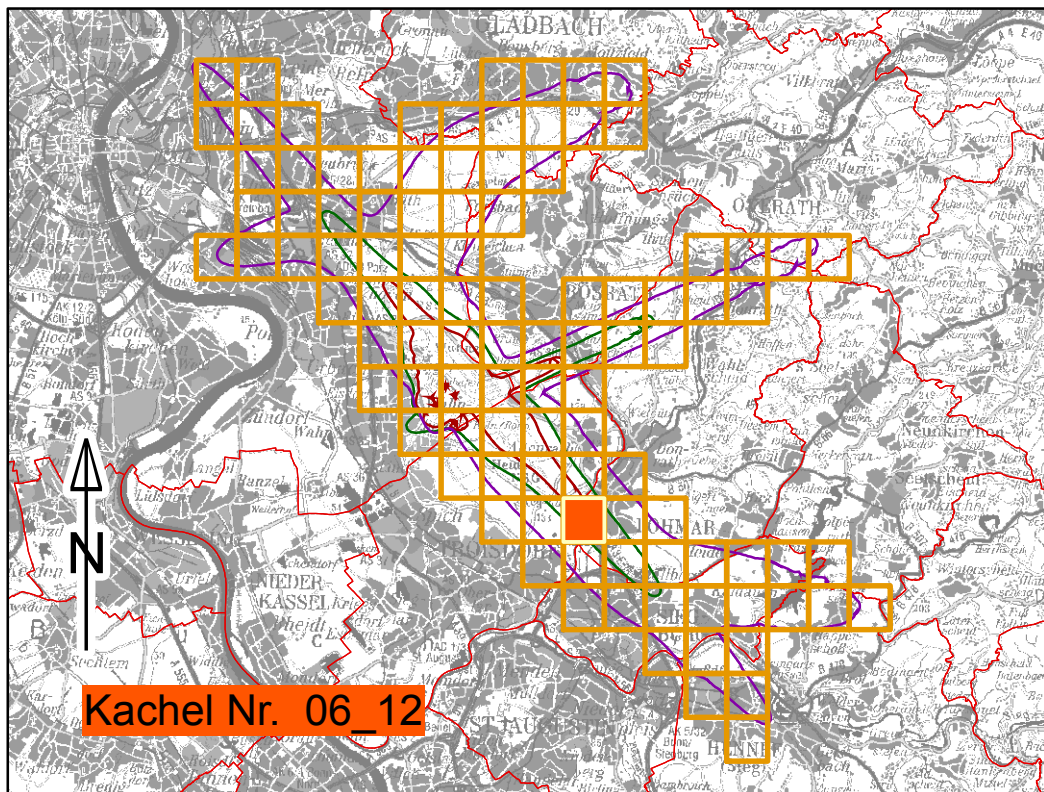
Landesamt für Natur,
 Umwelt und Verbraucherschutz
 Nordrhein-Westfalen





372333

5631650



Kachel Nr. 06_12






M 1: 5.000

Flughafen Köln/Bonn

Übersichtskarte Nacht-Schutzzone

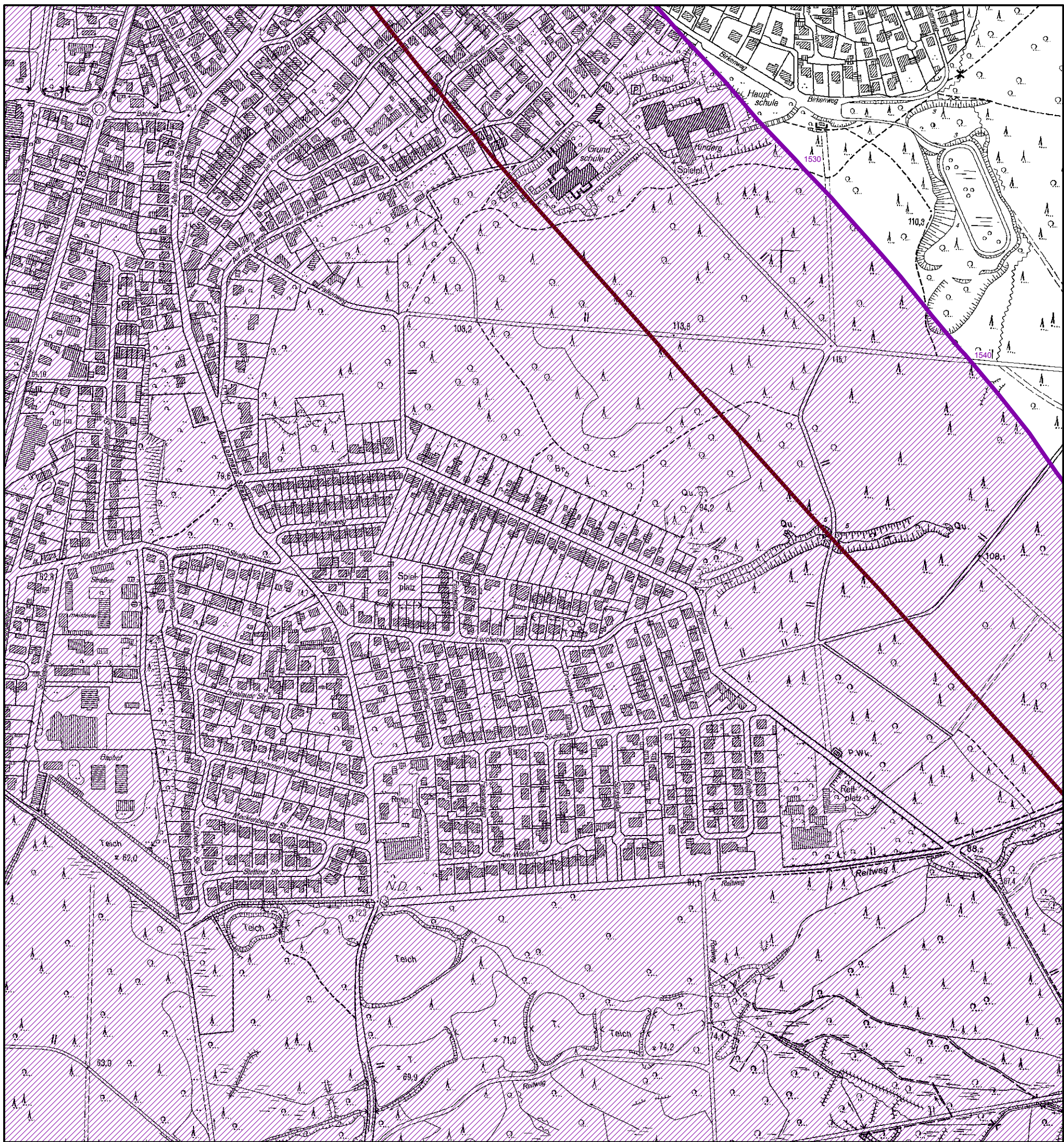
Karte 3

Stand 10.09.2010

-  Nacht-Schutzzone
-  Isolinie $L_{pAeq,Nacht} > 55 \text{ dB(A)}$
-  Isolinie NAT mit 6 oder mehr Fluglärmeignissen mit einem $L_{p,Amx} \geq 57 \text{ dB(A)}$ innen

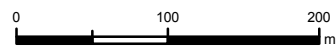
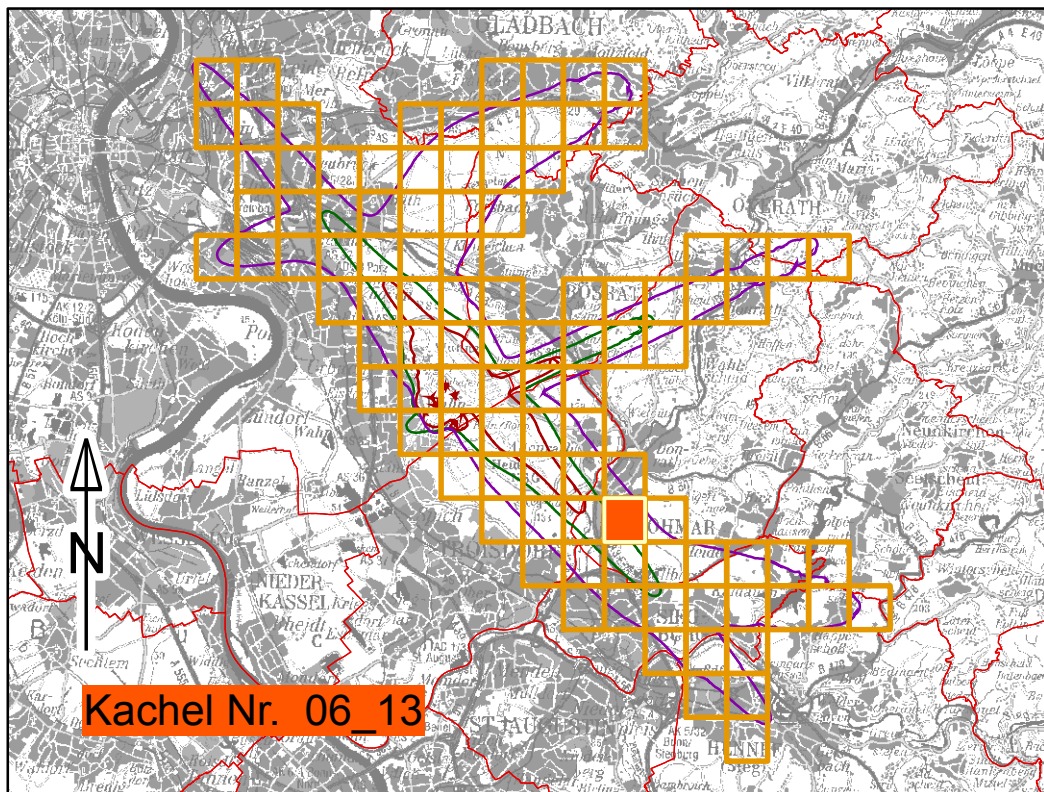
Landesamt für Natur,
Umwelt und Verbraucherschutz
Nordrhein-Westfalen








373683

6931650



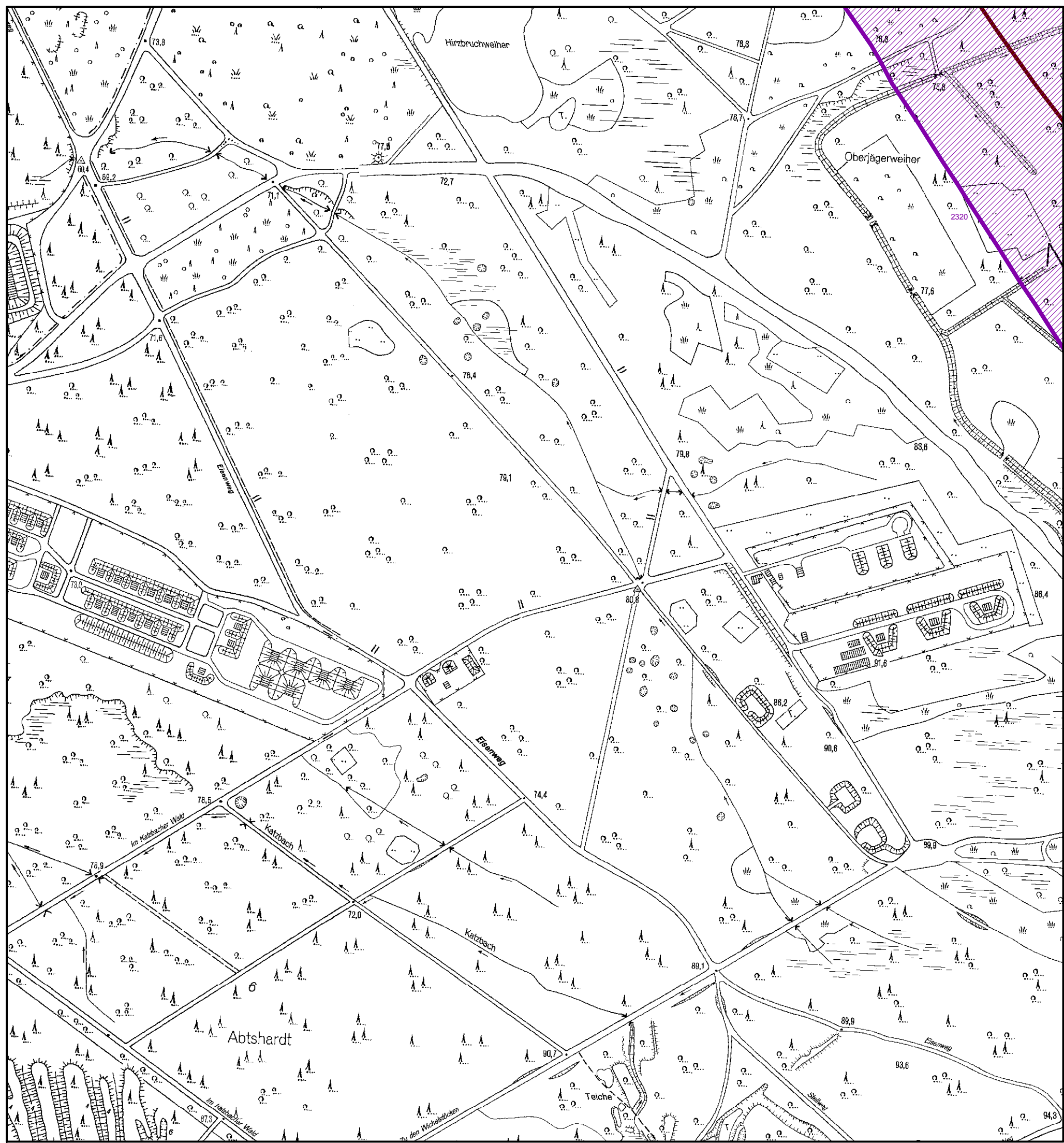
M 1: 5.000

Flughafen Köln/Bonn
 Übersichtskarte Nacht-Schutzzone
 Karte 3
 Stand 10.09.2010

-  Nacht-Schutzzone
-  Isolinie $L_{pAeq,Nacht} > 55 \text{ dB(A)}$
-  Isolinie NAT mit 6 oder mehr Fluglärmereignissen mit einem $L_{p,Amax} \geq 57 \text{ dB(A)}$ innen

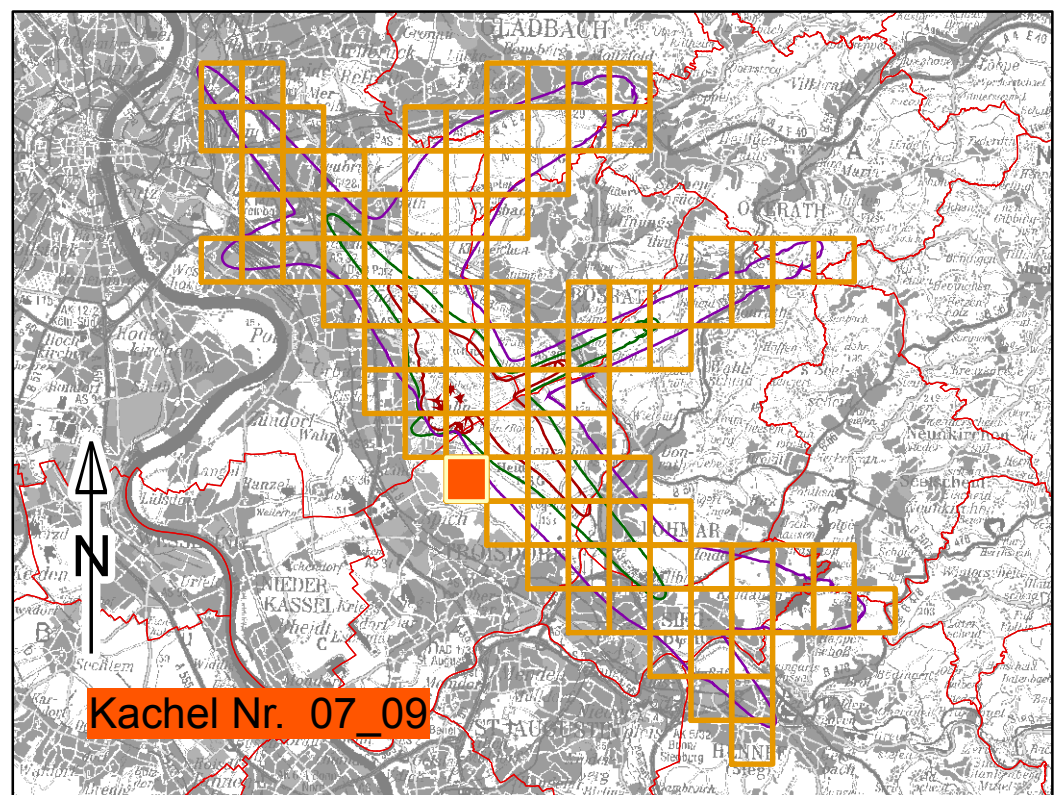
Landesamt für Natur,
 Umwelt und Verbraucherschutz
 Nordrhein-Westfalen





398283

693300






Kachel Nr. 07_09



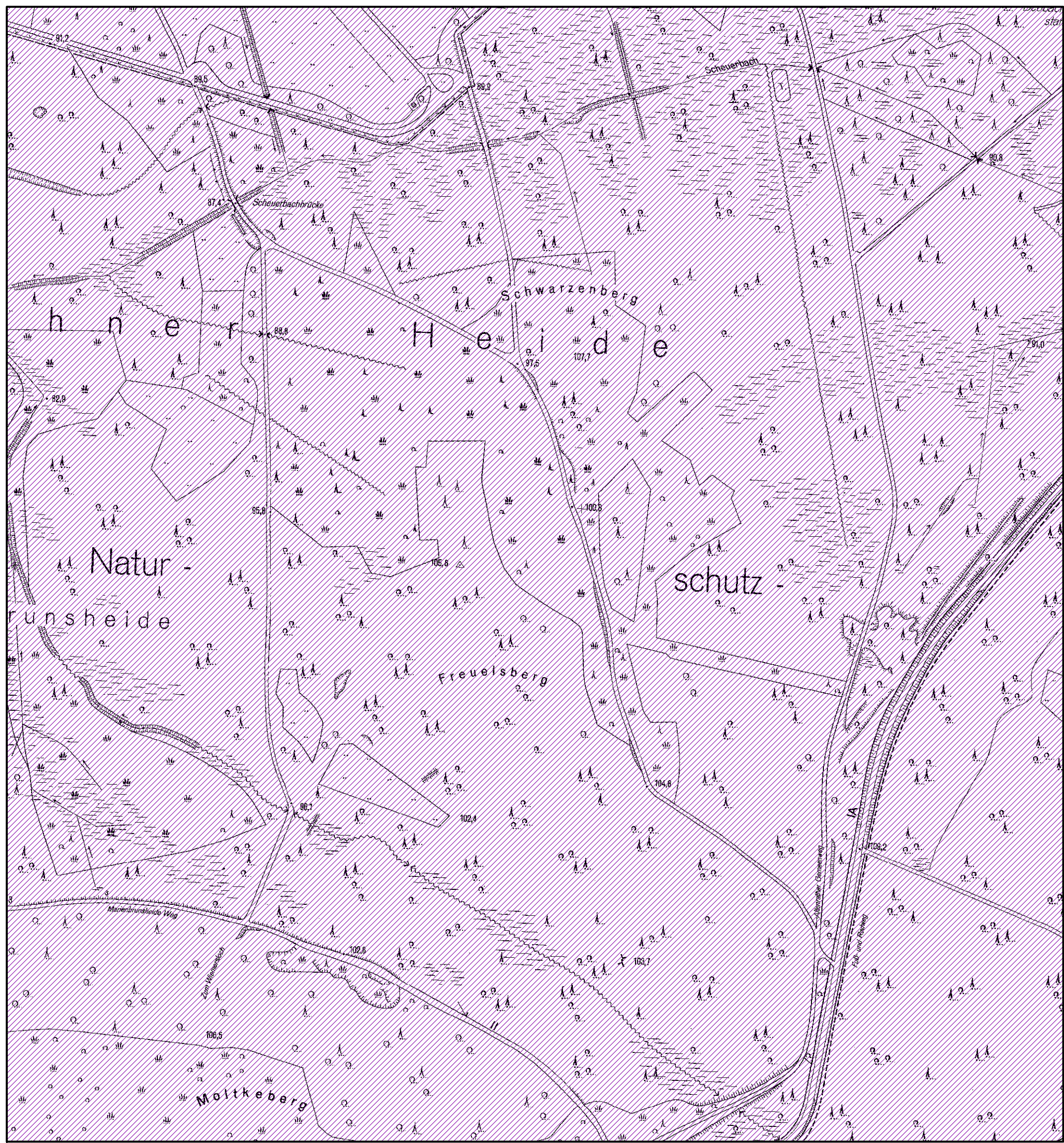
M 1: 5.000

Flughafen Köln/Bonn
 Übersichtskarte Nacht-Schutzzone
 Karte 3
 Stand 10.09.2010

-  Nacht-Schutzzone
-  Isolinie $L_{pAeq,Nacht} > 55$ dB(A)
-  Isolinie NAT mit 6 oder mehr Fluglärmereignissen mit einem $L_{p,Amax} \geq 57$ dB(A) innen

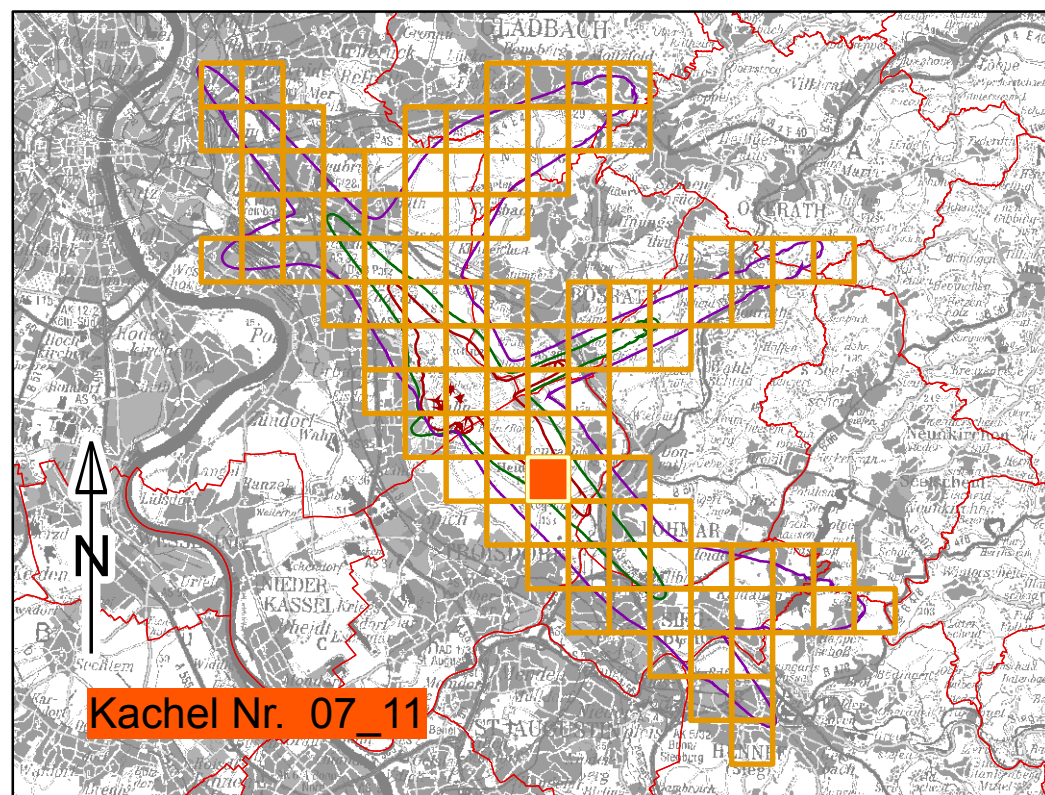
Landesamt für Natur,
 Umwelt und Verbraucherschutz
 Nordrhein-Westfalen








370983

563300



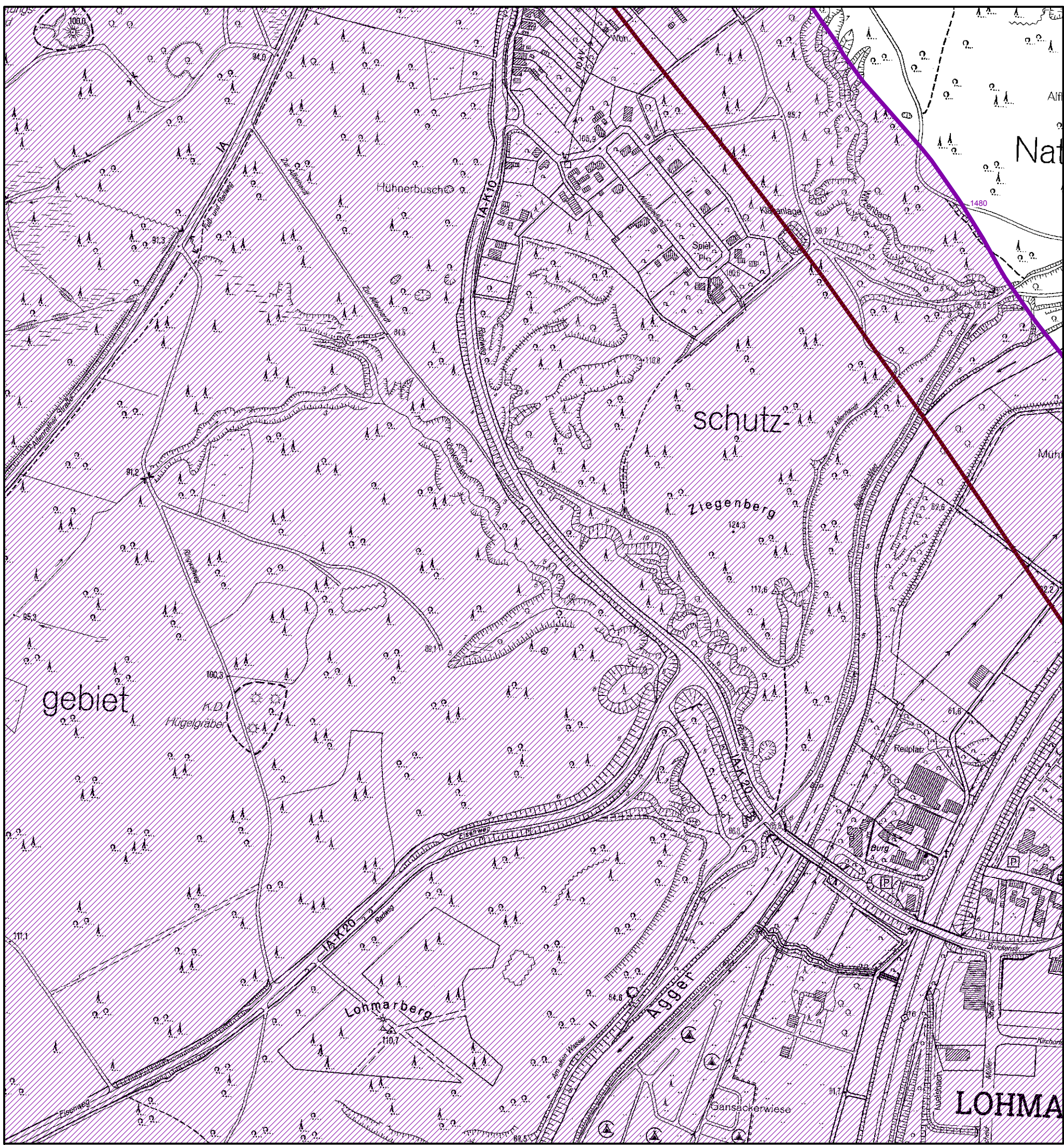
M 1: 5.000

Flughafen Köln/Bonn
 Übersichtskarte Nacht-Schutzzone
 Karte 3
 Stand 10.09.2010

-  Nacht-Schutzzone
-  Isolinie $L_{pAeq,Nacht} > 55$ dB(A)
-  Isolinie NAT mit 6 oder mehr Fluglärmereignissen mit einem $L_{p,Amax} \geq 57$ dB(A) innen

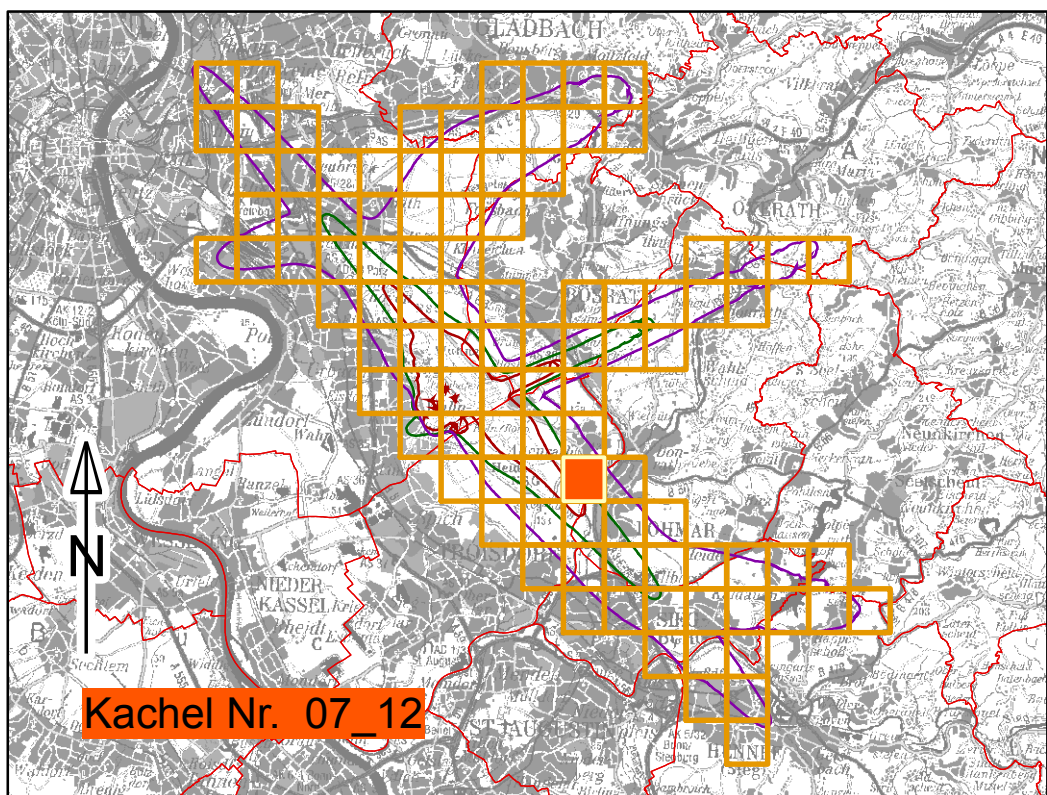
Landesamt für Natur,
 Umwelt und Verbraucherschutz
 Nordrhein-Westfalen



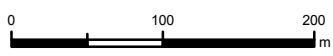


372333

693300






Kachel Nr. 07_12



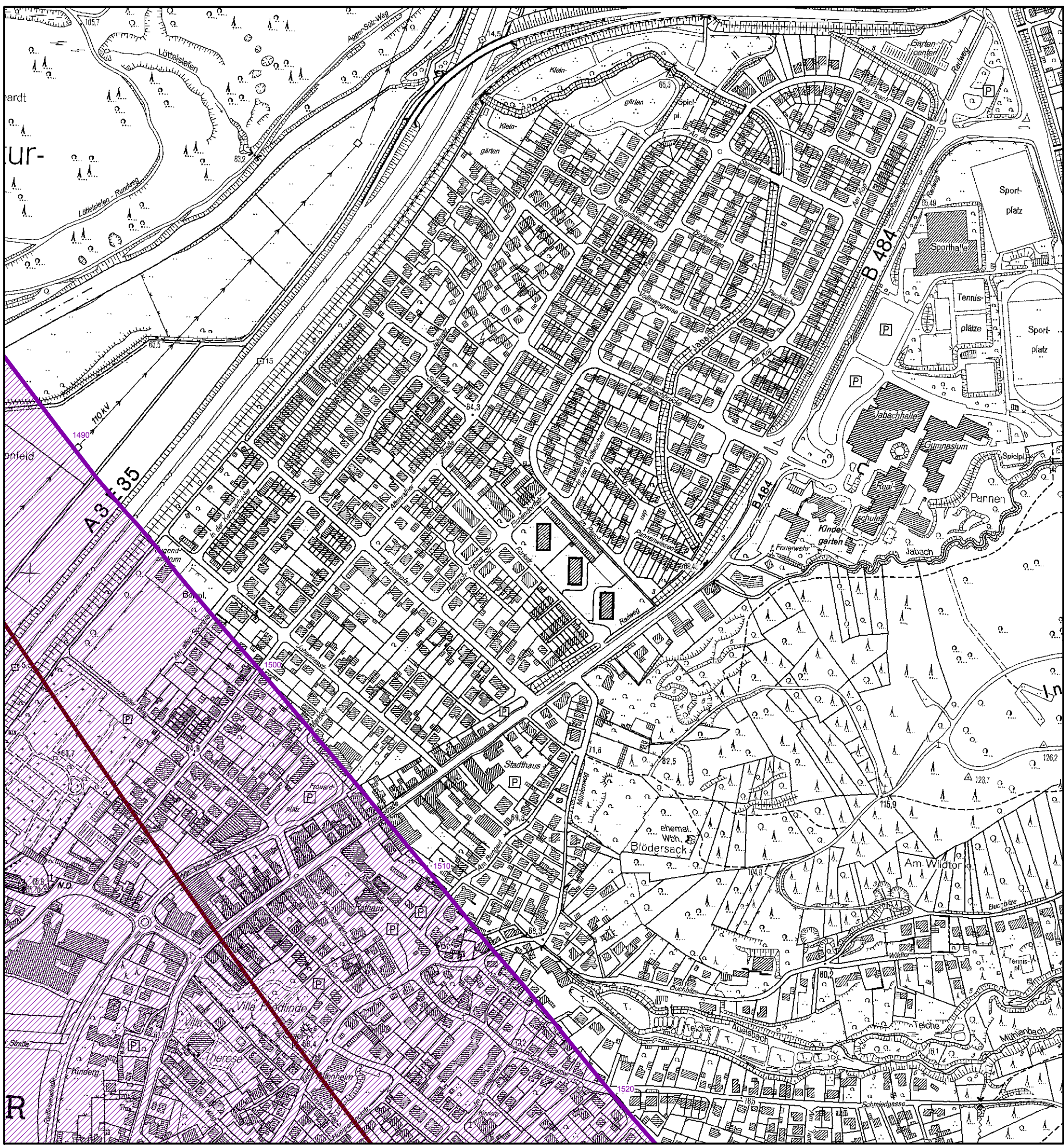
M 1: 5.000

Flughafen Köln/Bonn
 Übersichtskarte Nacht-Schutzzone
 Karte 3
 Stand 10.09.2010

-  Nacht-Schutzzone
-  Isolinie $L_{pAeq,Nacht} > 55 \text{ dB(A)}$
-  Isolinie NAT mit 6 oder mehr Fluglärmereignissen mit einem $L_{p,Amax} \geq 57 \text{ dB(A)}$ innen

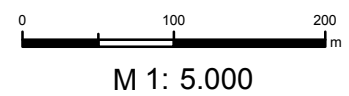
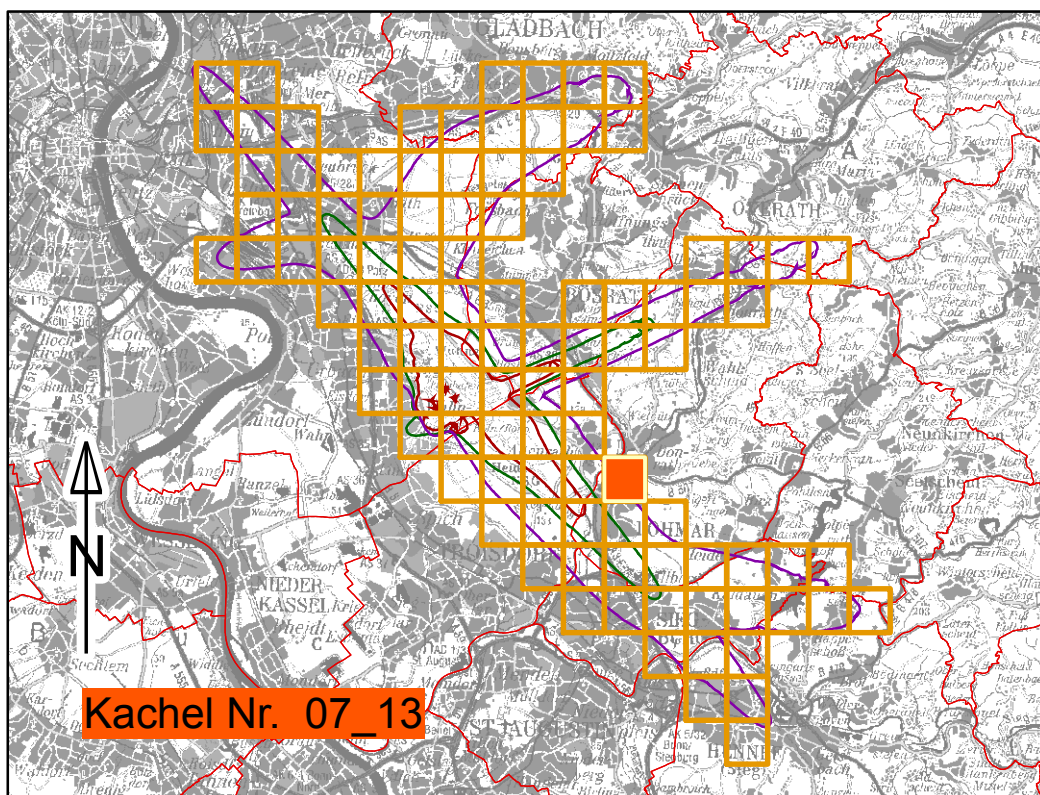
Landesamt für Natur,
 Umwelt und Verbraucherschutz
 Nordrhein-Westfalen





373683




693300



Flughafen Köln/Bonn

Übersichtskarte Nacht-Schutzzone

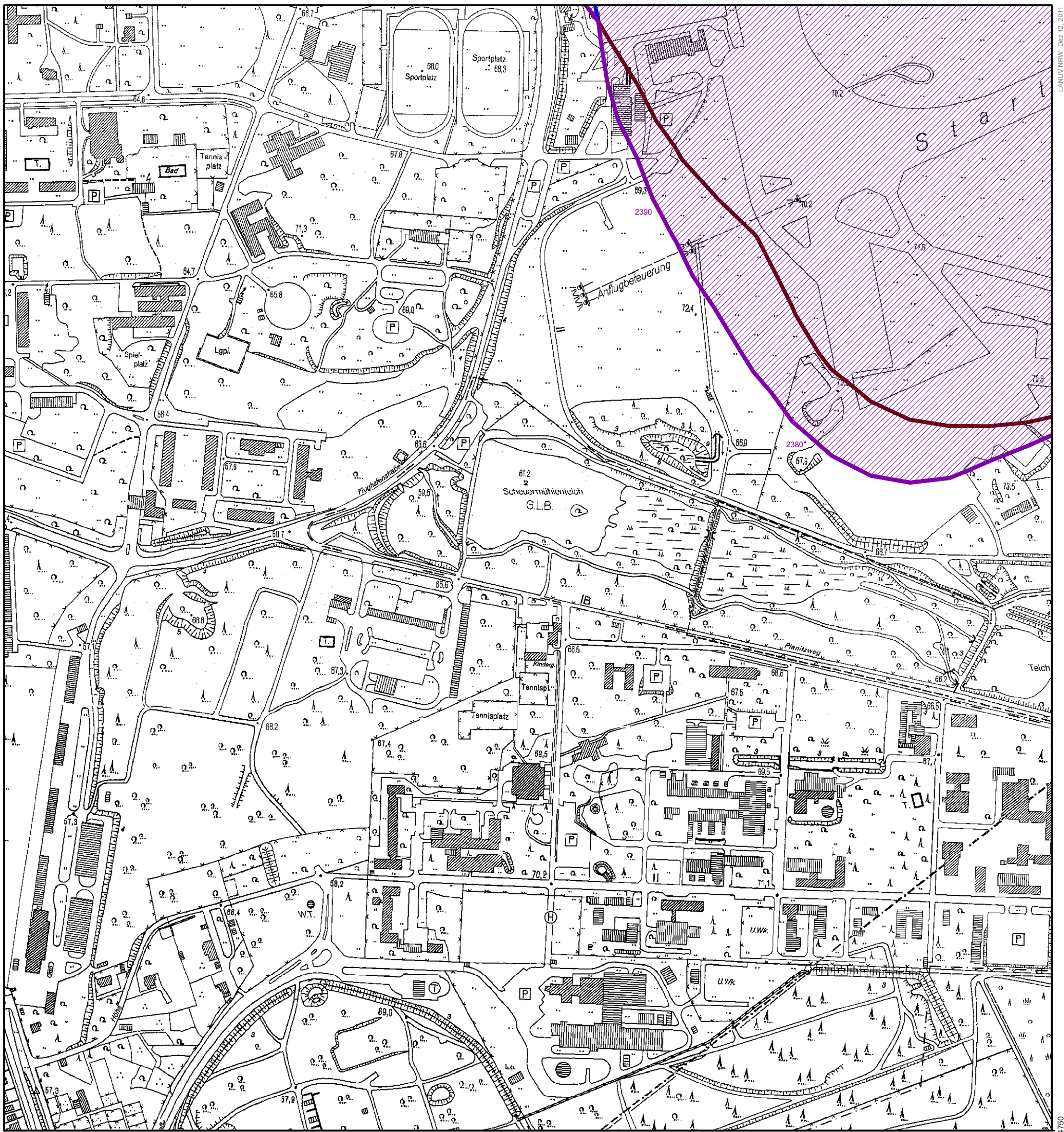
Karte 3
Stand 10.09.2010

-  Nacht-Schutzzone
-  Isolinie $L_{pAeq,Nacht} > 55 \text{ dB(A)}$
-  Isolinie NAT mit 6 oder mehr Fluglärmereignissen mit einem $L_{pAmax} \geq 57 \text{ dB(A)}$ innen

Landesamt für Natur,
Umwelt und Verbraucherschutz
Nordrhein-Westfalen

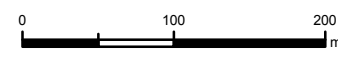
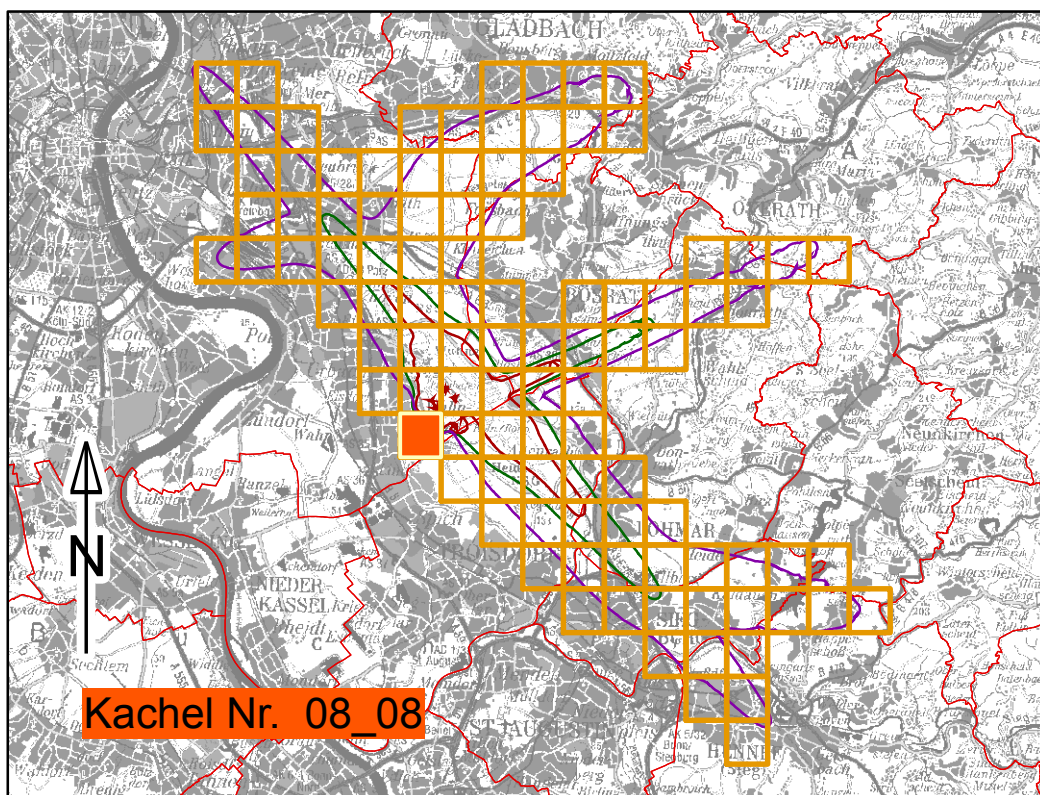


Kachel Nr. 07_13



36933




9634750



M 1: 5.000

Flughafen Köln/Bonn

Übersichtskarte Nacht-Schutzzone
Karte 3
Stand 10.09.2010

-  Nacht-Schutzzone
-  Isolinie $L_{pAeq,Nacht} > 55 \text{ dB(A)}$
-  Isolinie NAT mit 6 oder mehr Fluglärmereignissen mit einem $L_{p,Amax} \geq 57 \text{ dB(A)}$ innen

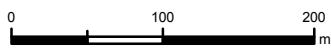
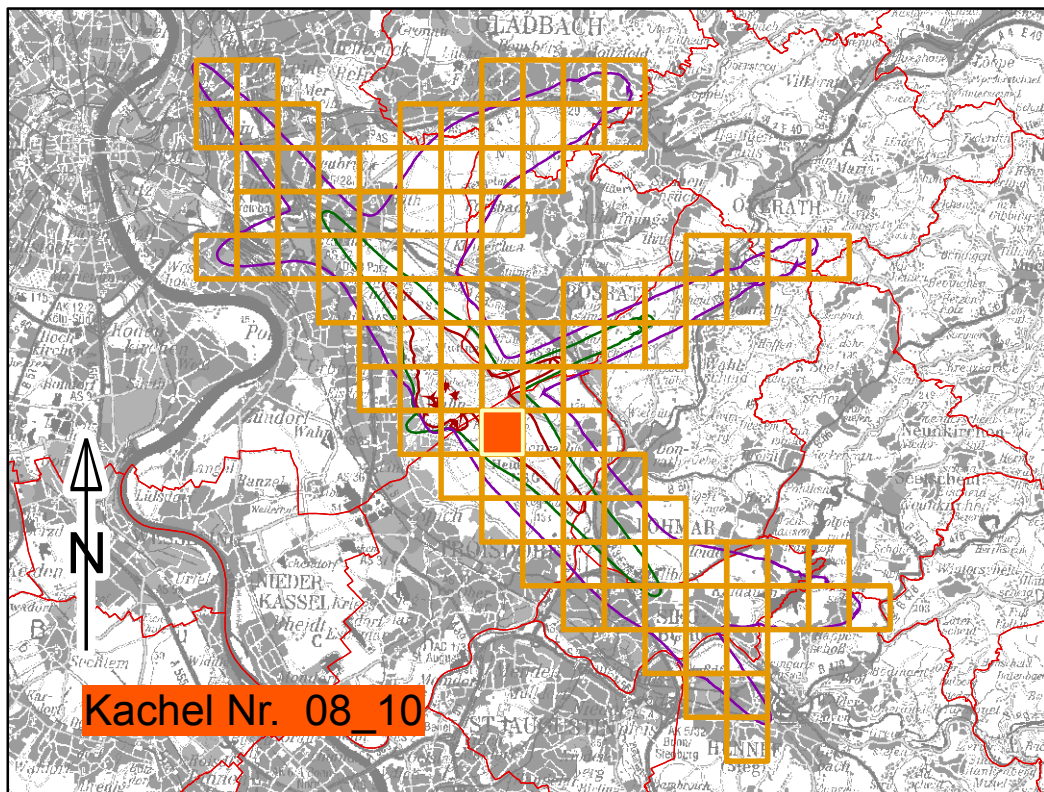
Landesamt für Natur,
Umwelt und Verbraucherschutz
Nordrhein-Westfalen








309633

9034750



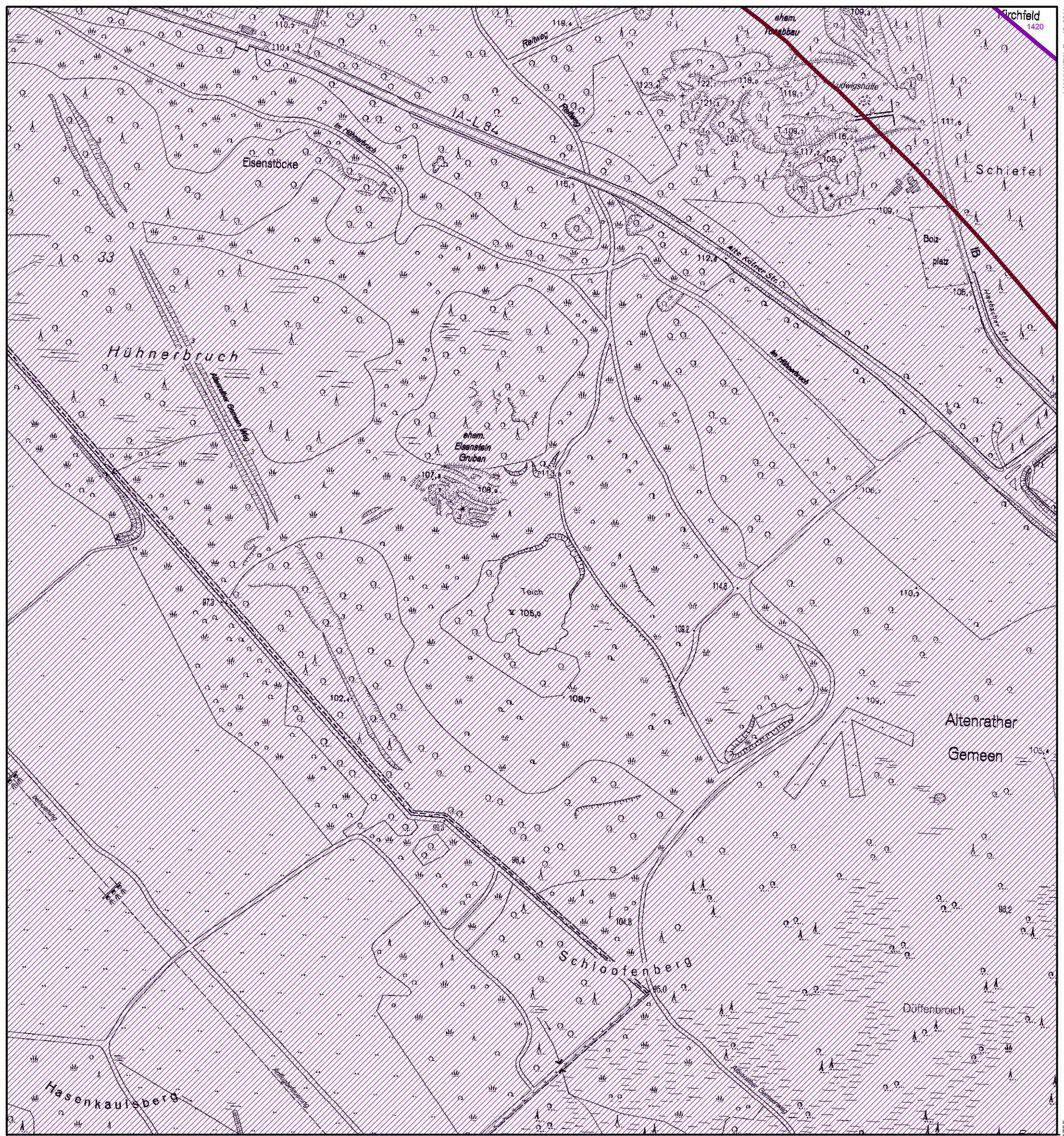
M 1: 5.000

Flughafen Köln/Bonn
 Übersichtskarte Nacht-Schutzzone
 Karte 3
 Stand 10.09.2010

-  Nacht-Schutzzone
-  Isolinie $L_{pAeq,Nacht} > 55$ dB(A)
-  Isolinie NAT mit 6 oder mehr Fluglärmereignissen mit einem $L_{p,Amax} \geq 57$ dB(A) innen

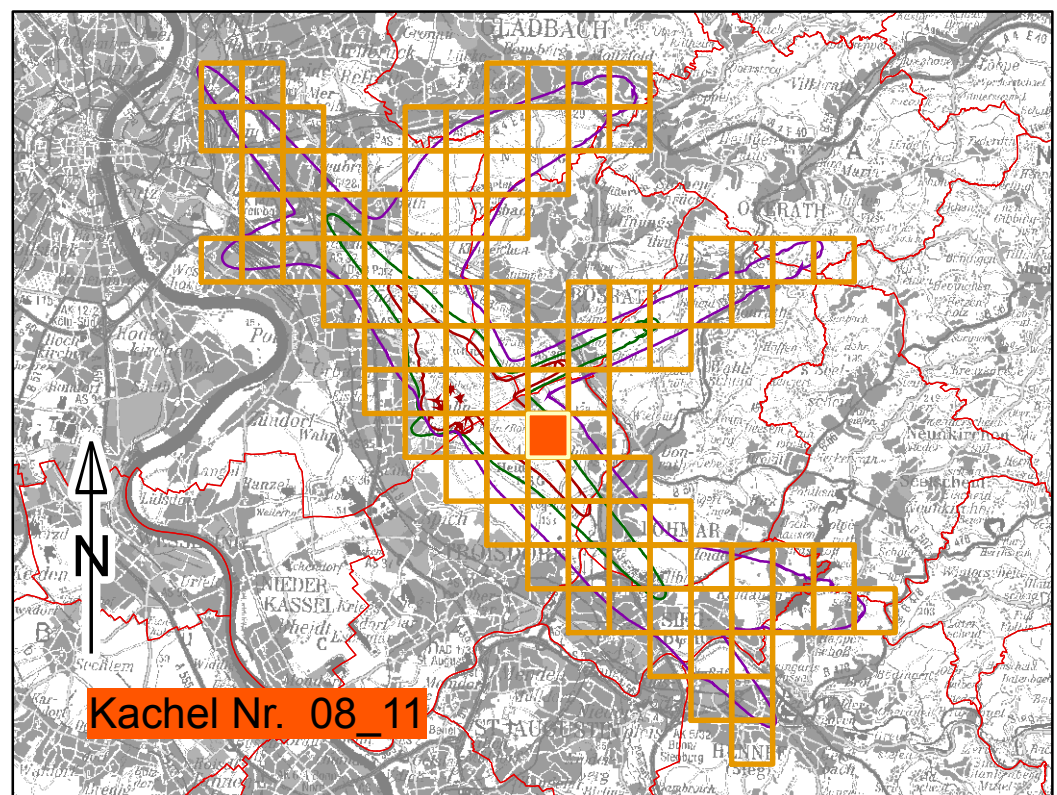
Landesamt für Natur,
 Umwelt und Verbraucherschutz
 Nordrhein-Westfalen





370983

9634750






Kachel Nr. 08_11



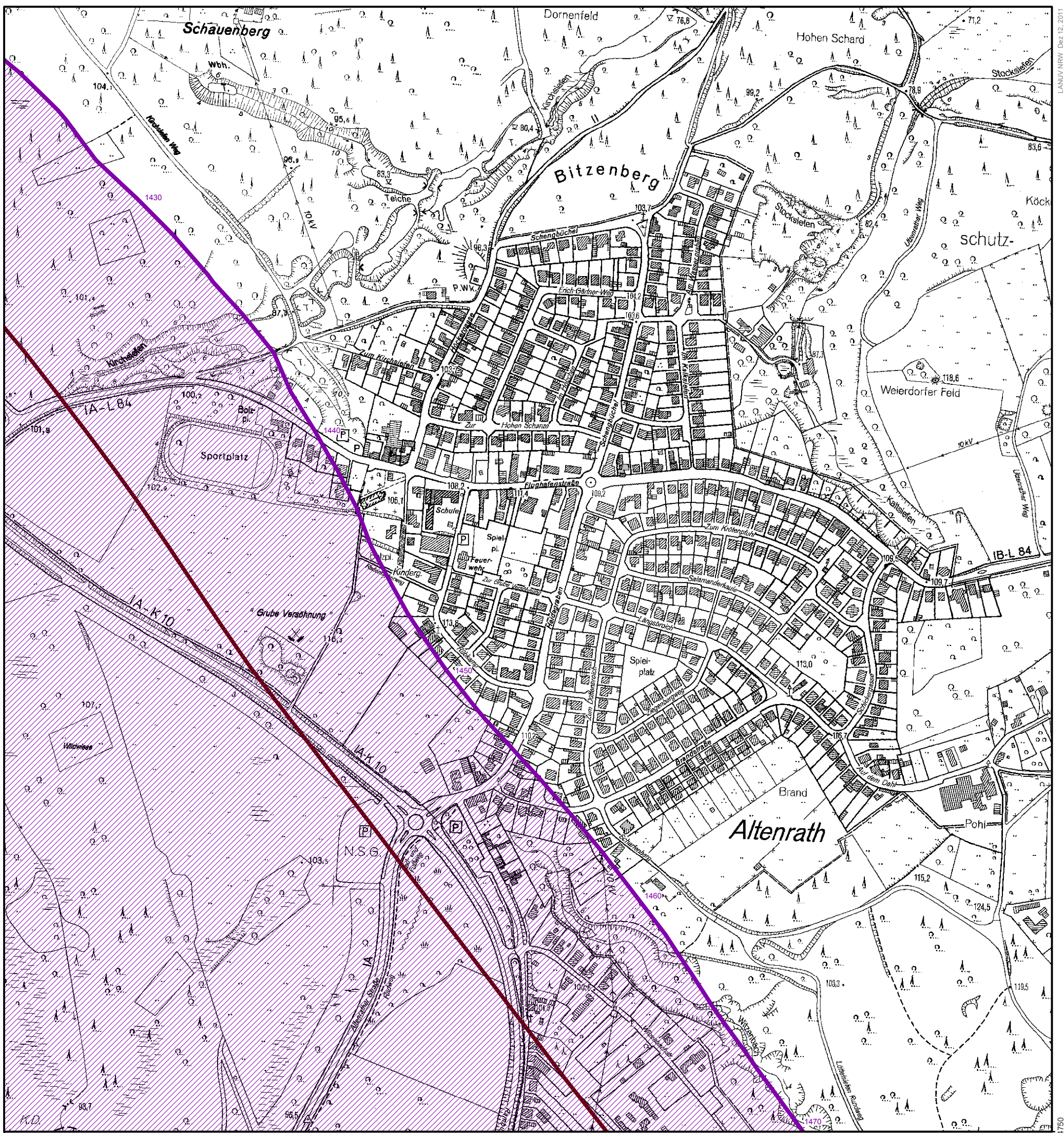
M 1: 5.000

Flughafen Köln/Bonn
 Übersichtskarte Nacht-Schutzzone
 Karte 3
 Stand 10.09.2010

-  Nacht-Schutzzone
-  Isolinie $L_{pAeq,Nacht} > 55 \text{ dB(A)}$
-  Isolinie NAT mit 6 oder mehr Fluglärmeignissen mit einem $L_{p,Amax} \geq 57 \text{ dB(A)}$ innen

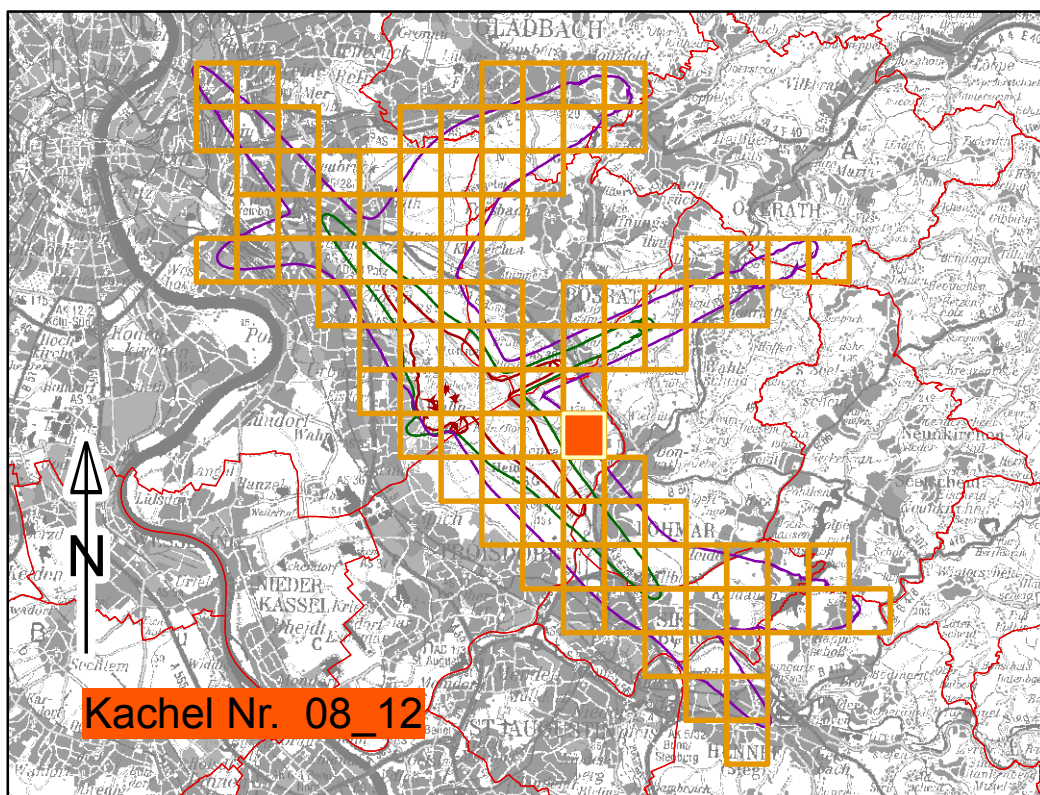
Landesamt für Natur,
 Umwelt und Verbraucherschutz
 Nordrhein-Westfalen





372333

9634750






Kachel Nr. 08_12



M 1: 5.000

Flughafen Köln/Bonn
 Übersichtskarte Nacht-Schutzzone
 Karte 3
 Stand 10.09.2010

-  Nacht-Schutzzone
-  Isolinie $L_{pAeq,Nacht} > 55 \text{ dB(A)}$
-  Isolinie NAT mit 6 oder mehr Fluglärmeignissen mit einem $L_{p,Amax} \geq 57 \text{ dB(A)}$ innen

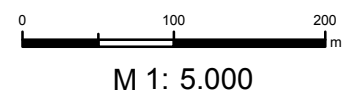
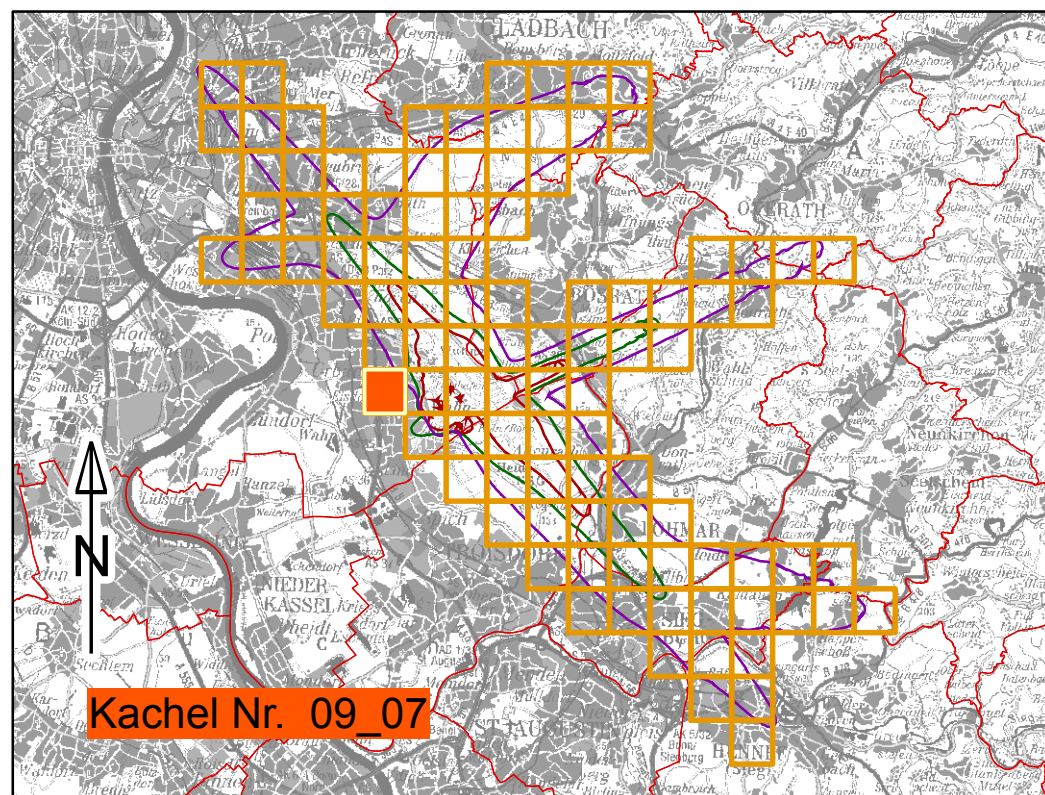
Landesamt für Natur,
 Umwelt und Verbraucherschutz
 Nordrhein-Westfalen








365583

693200

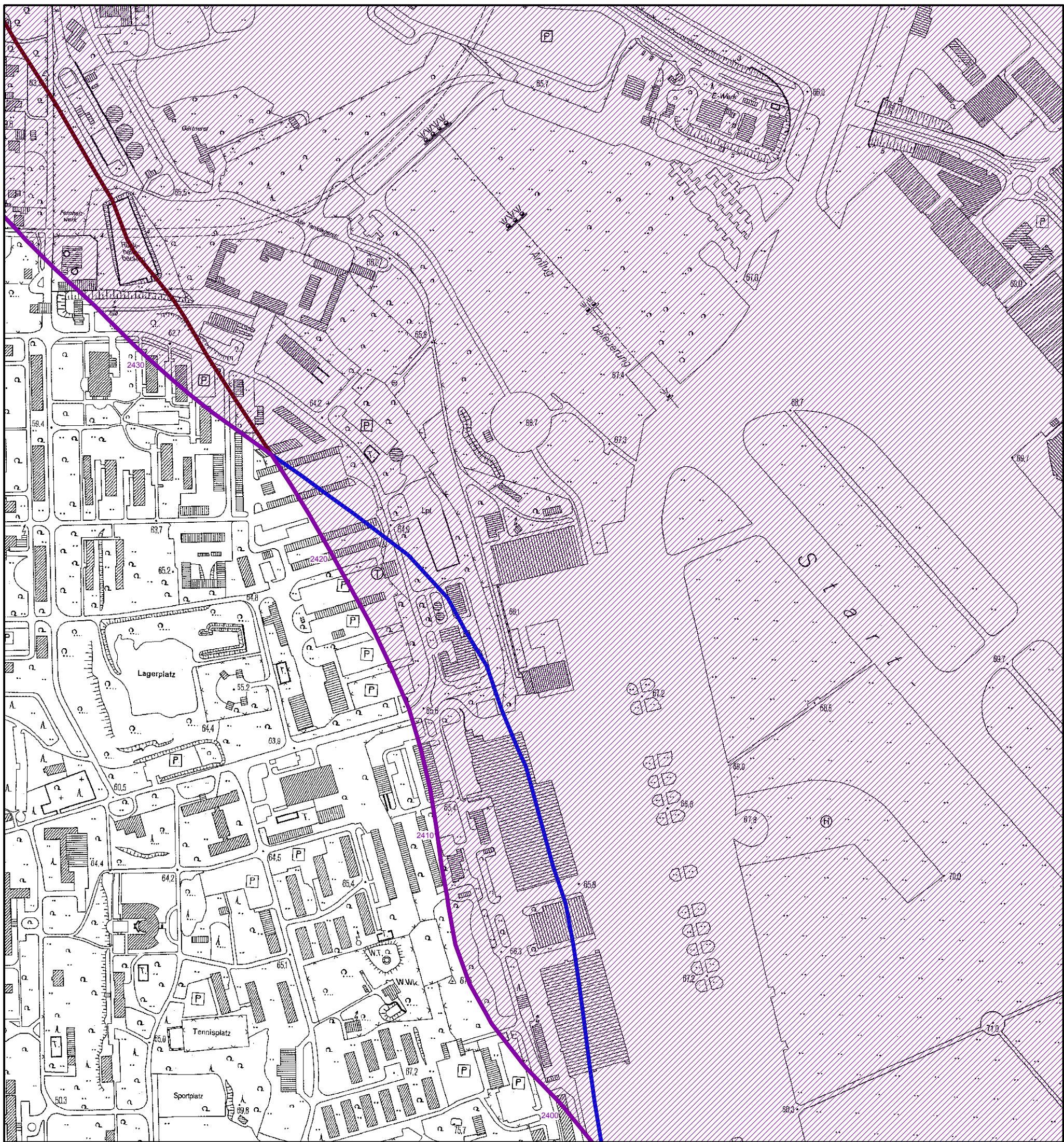


Flughafen Köln/Bonn
 Übersichtskarte Nacht-Schutzzone
 Karte 3
 Stand 10.09.2010

-  Nacht-Schutzzone
-  Isolinie $L_{pAeq,Nacht} > 55 \text{ dB(A)}$
-  Isolinie NAT mit 6 oder mehr Fluglärmereignissen mit einem $L_{p,Amax} \geq 57 \text{ dB(A)}$ innen

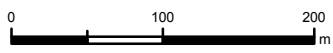
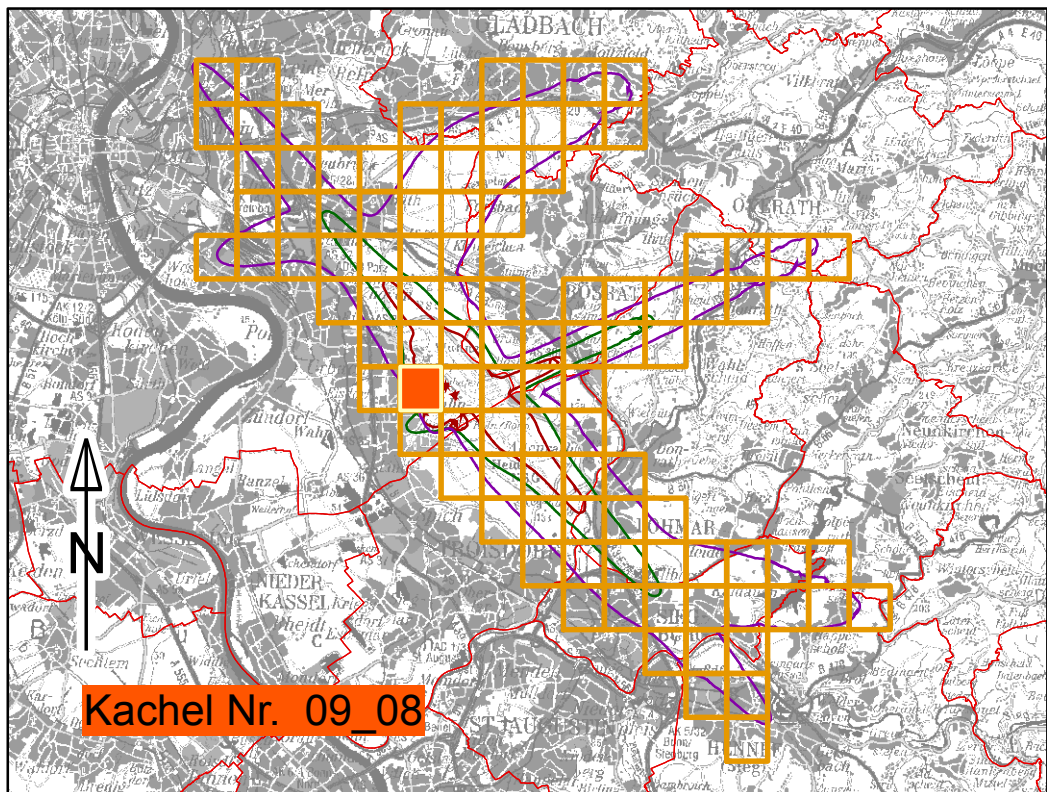
Landesamt für Natur,
 Umwelt und Verbraucherschutz
 Nordrhein-Westfalen








36933

36933



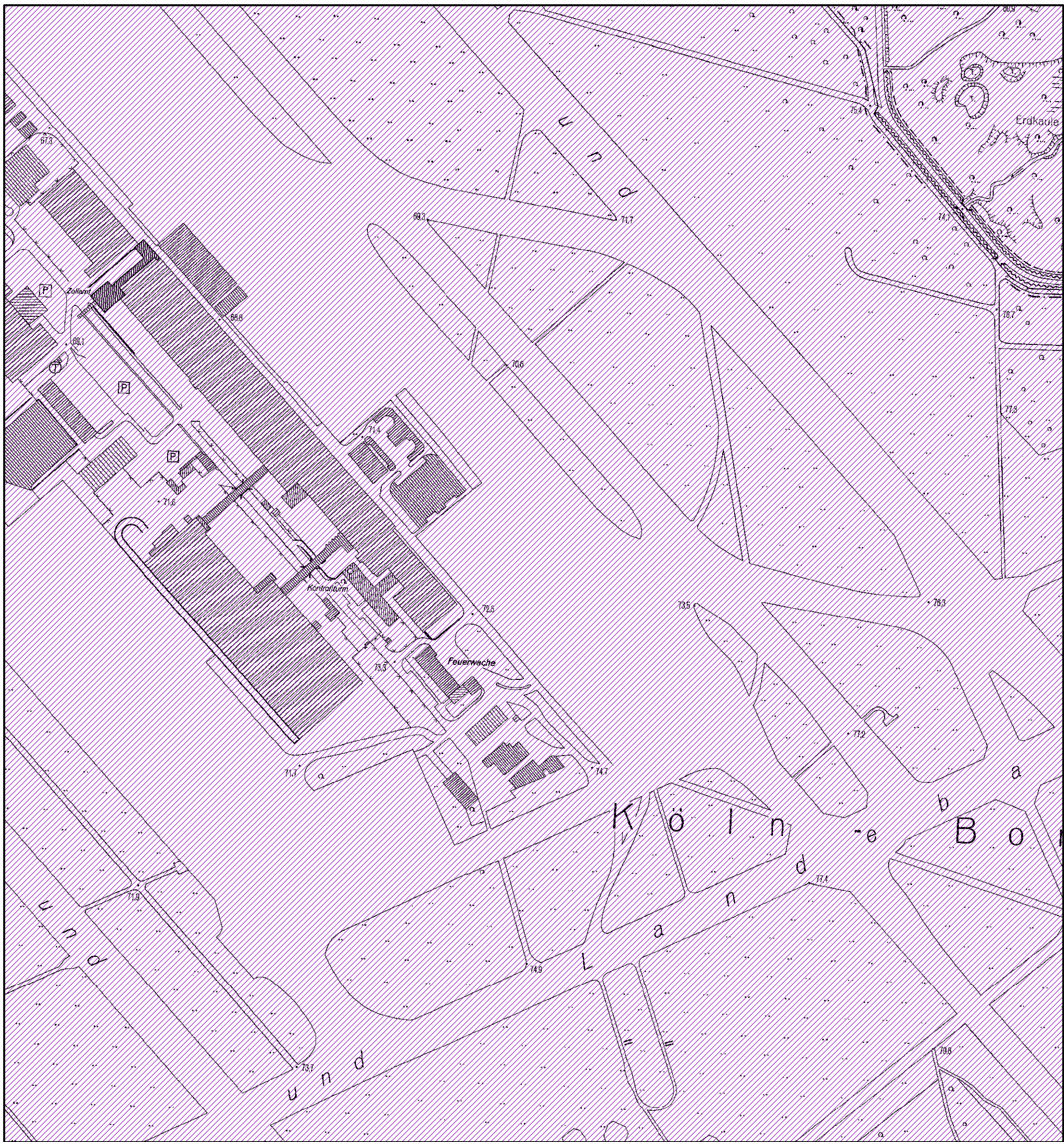
M 1: 5.000

Flughafen Köln/Bonn
 Übersichtskarte Nacht-Schutzzone
 Karte 3
 Stand 10.09.2010

-  Nacht-Schutzzone
-  Isolinie $L_{pAeq,Nacht} > 55 \text{ dB(A)}$
-  Isolinie NAT mit 6 oder mehr Fluglärmereignissen mit einem $L_{p,Amax} \geq 57 \text{ dB(A)}$ innen

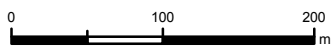
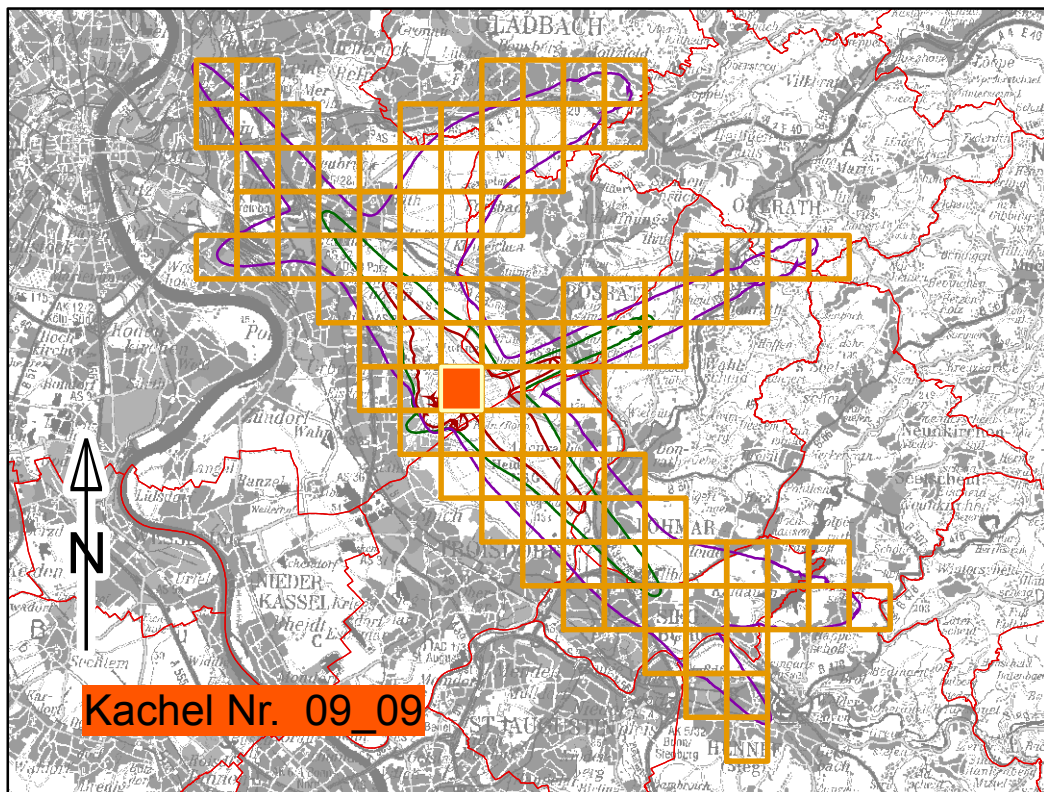
Landesamt für Natur,
 Umwelt und Verbraucherschutz
 Nordrhein-Westfalen








38283

693200



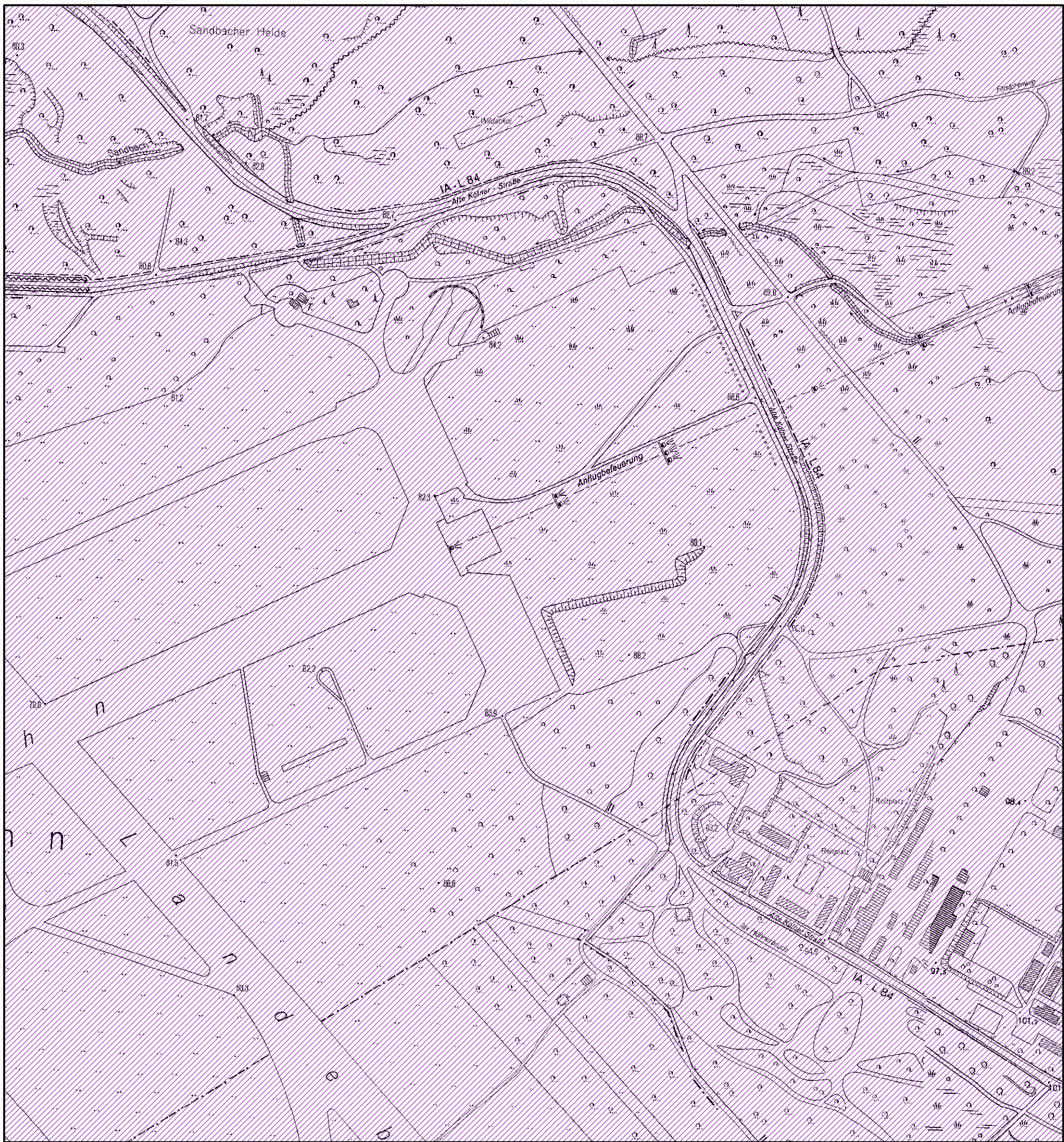
M 1: 5.000

Flughafen Köln/Bonn
 Übersichtskarte Nacht-Schutzzone
 Karte 3
 Stand 10.09.2010

-  Nacht-Schutzzone
-  Isolinie $L_{pAeq,Nacht} > 55 \text{ dB(A)}$
-  Isolinie NAT mit 6 oder mehr Fluglärmereignissen mit einem $L_{p,Amax} \geq 57 \text{ dB(A)}$ innen

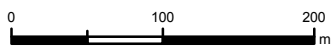
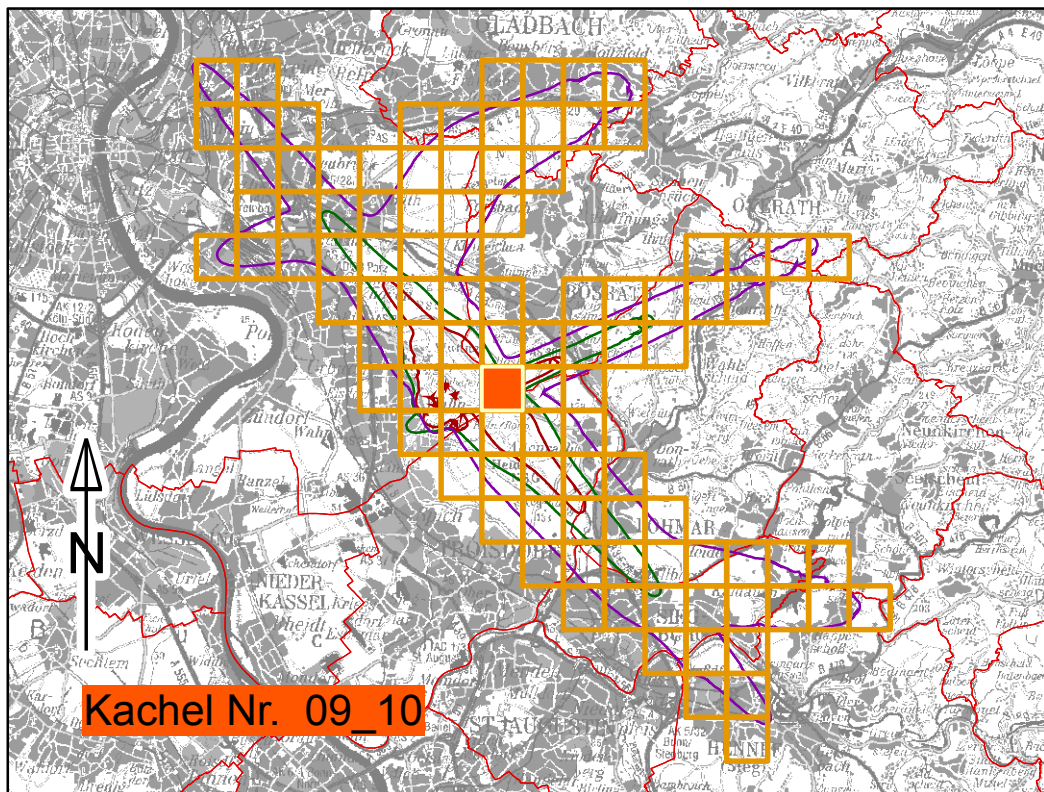
Landesamt für Natur,
 Umwelt und Verbraucherschutz
 Nordrhein-Westfalen








39633

96320



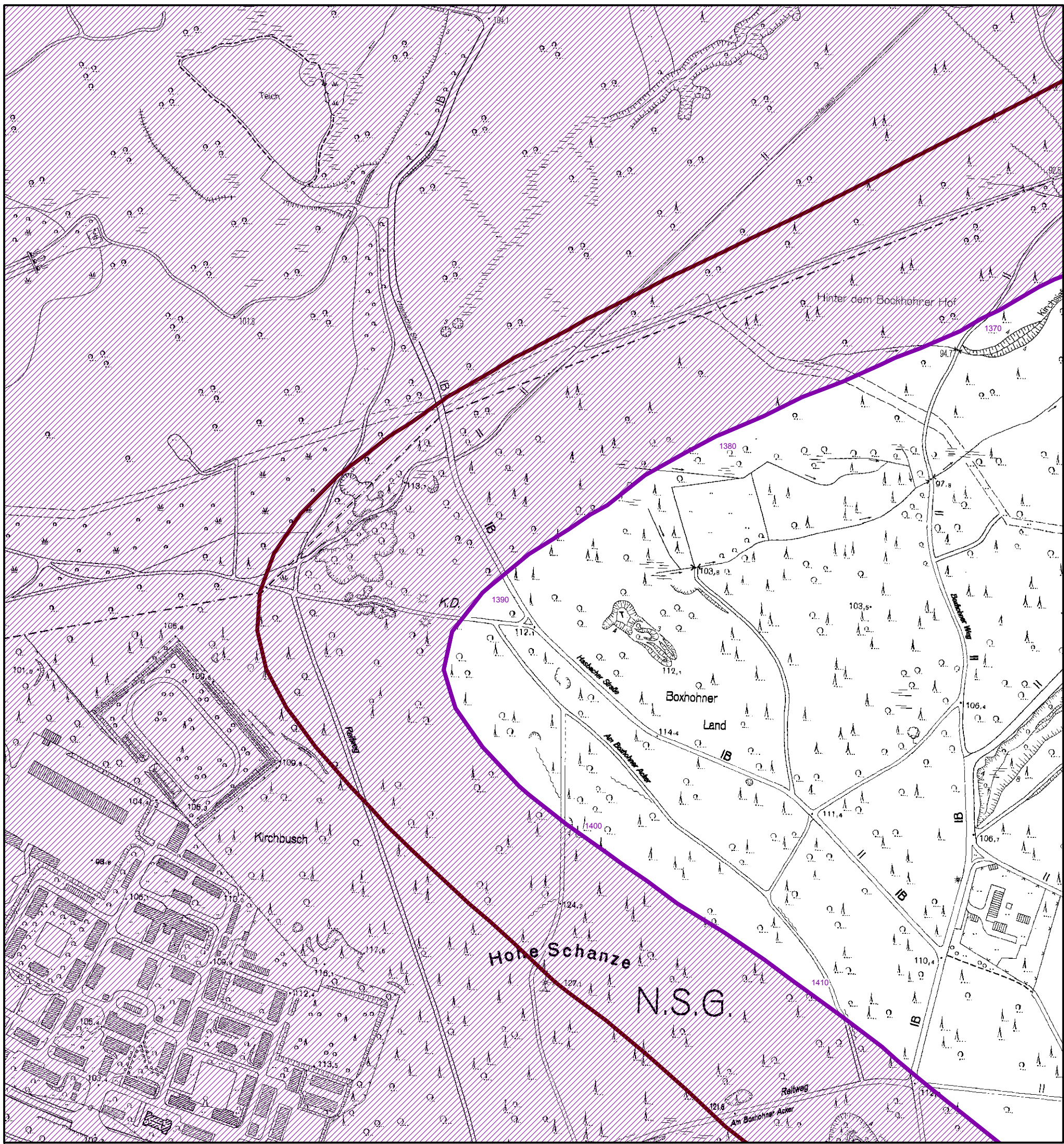
M 1: 5.000

Flughafen Köln/Bonn
 Übersichtskarte Nacht-Schutzzone
 Karte 3
 Stand 10.09.2010

-  Nacht-Schutzzone
-  Isolinie $L_{pAeq,Nacht} > 55$ dB(A)
-  Isolinie NAT mit 6 oder mehr Fluglärmereignissen mit einem $L_{p,Amax} \geq 57$ dB(A) innen

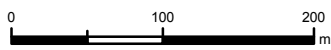
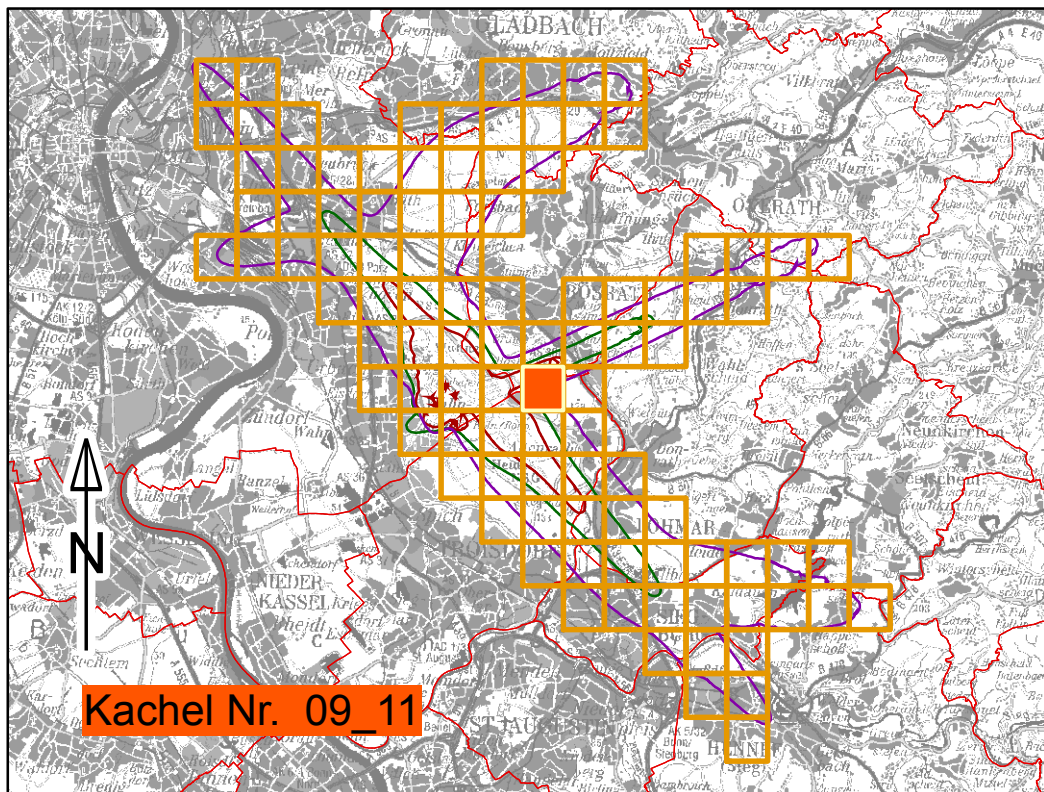
Landesamt für Natur,
 Umwelt und Verbraucherschutz
 Nordrhein-Westfalen





370983

693200



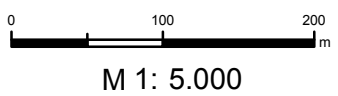
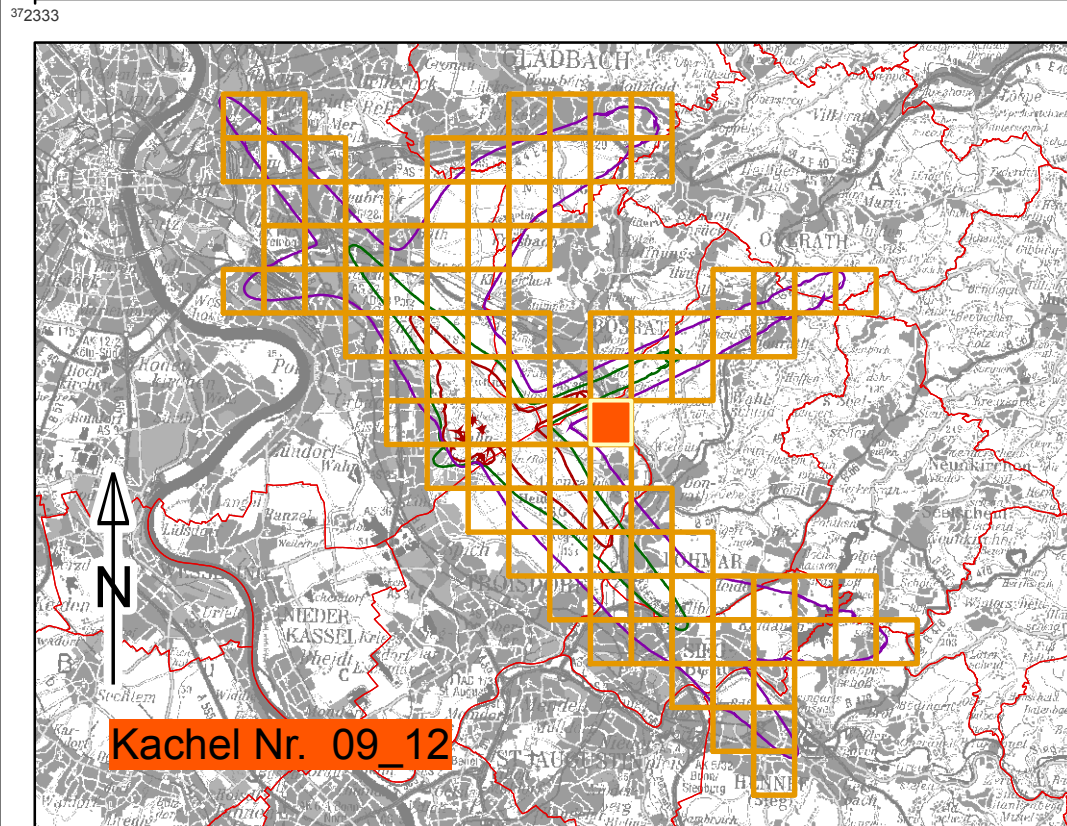
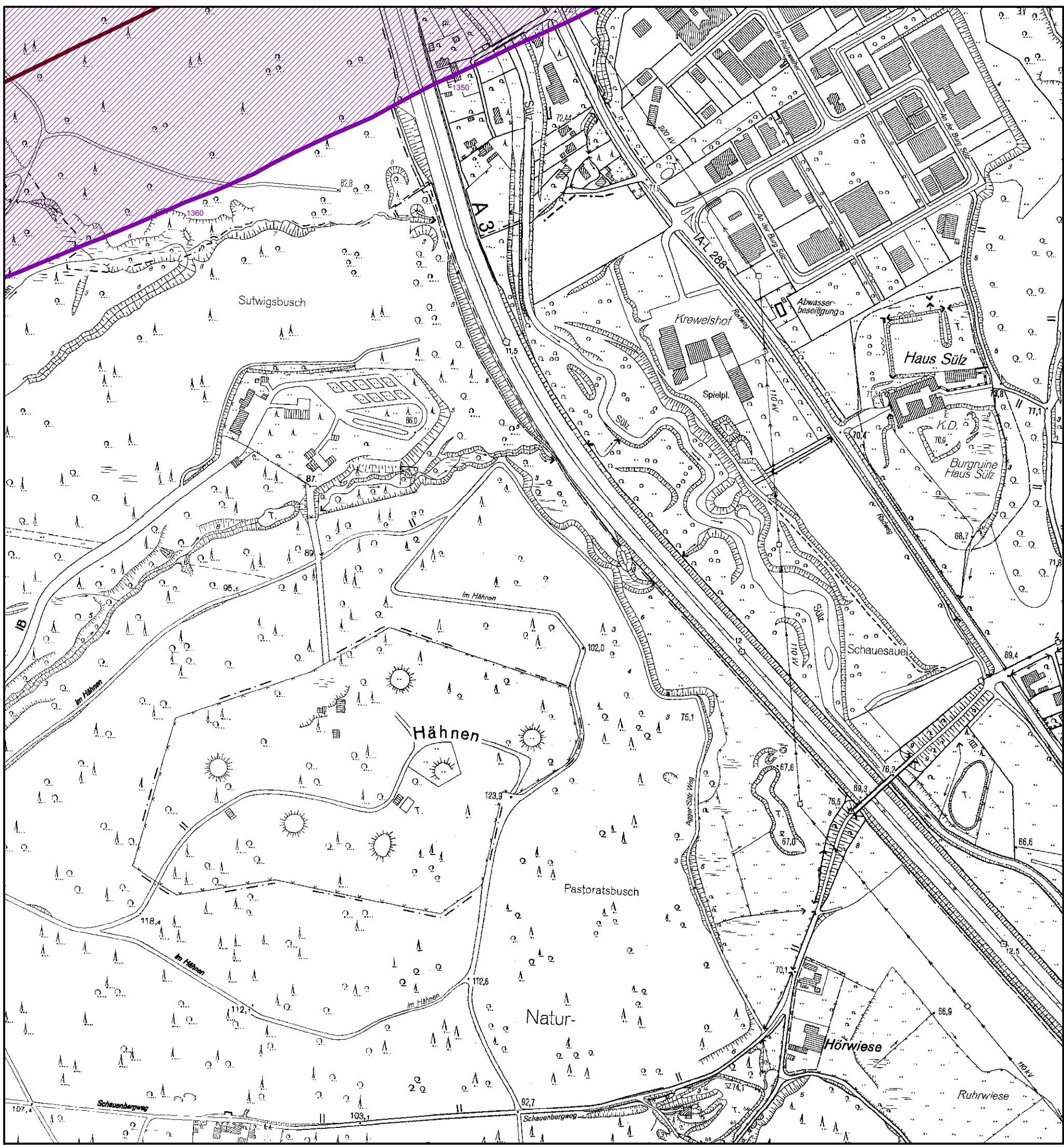
M 1: 5.000

Flughafen Köln/Bonn
 Übersichtskarte Nacht-Schutzzone
 Karte 3
 Stand 10.09.2010

- Nacht-Schutzzone
- Isolinie $L_{pAeq,Nacht} > 55 \text{ dB(A)}$
- Isolinie NAT mit 6 oder mehr Fluglärmeignissen mit einem $L_{p,Amax} \geq 57 \text{ dB(A)}$ innen




Landesamt für Natur,
 Umwelt und Verbraucherschutz
 Nordrhein-Westfalen





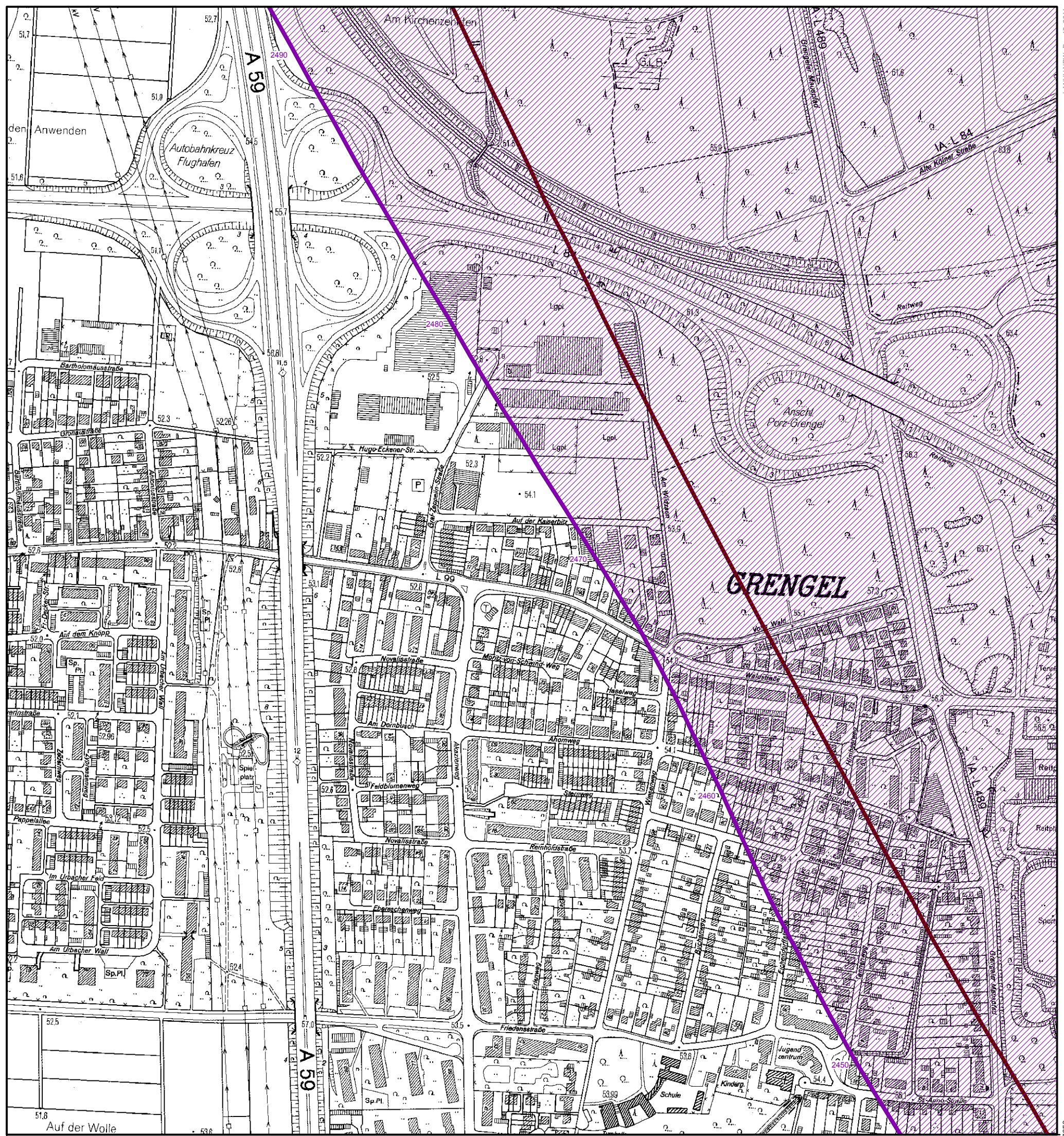
M 1: 5.000

Flughafen Köln/Bonn
 Übersichtskarte Nacht-Schutzzone
 Karte 3
 Stand 10.09.2010

-  Nacht-Schutzzone
-  Isolinie $L_{pAeq,Nacht} > 55$ dB(A)
-  Isolinie NAT mit 6 oder mehr Fluglärmereignissen mit einem $L_{pAmax} \geq 57$ dB(A) innen

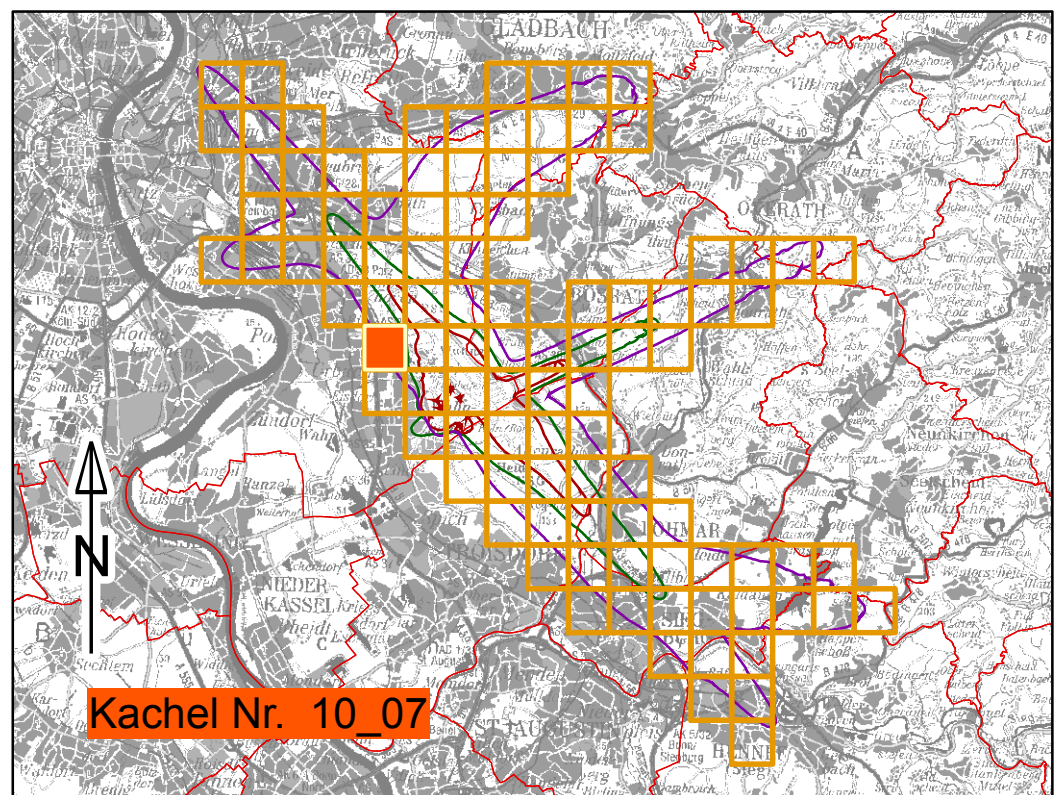
Landesamt für Natur,
 Umwelt und Verbraucherschutz
 Nordrhein-Westfalen








365583

6937650



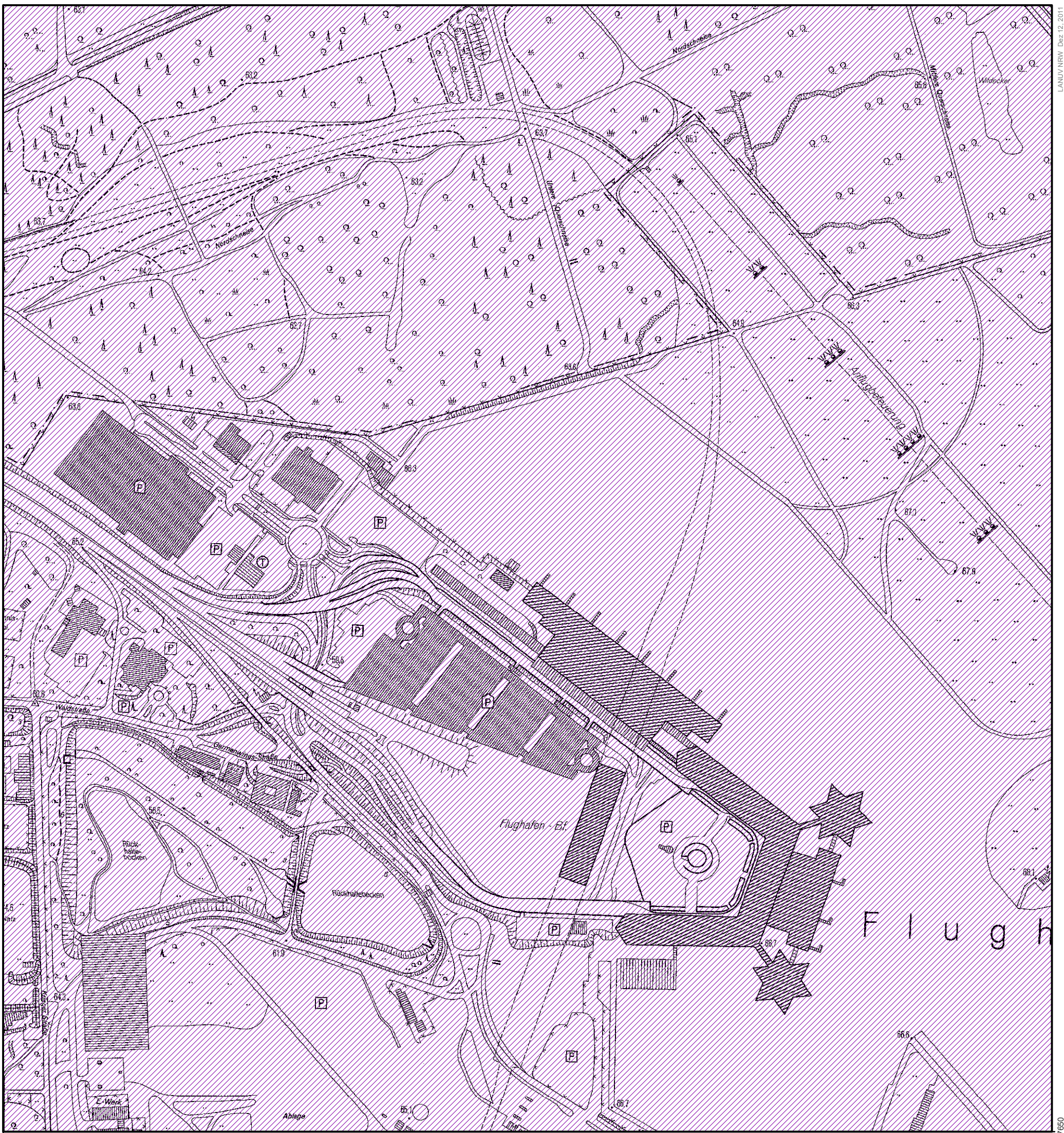
M 1: 5.000

Flughafen Köln/Bonn
 Übersichtskarte Nacht-Schutzzone
 Karte 3
 Stand 10.09.2010

-  Nacht-Schutzzone
-  Isolinie $L_{pAeq,Nacht} > 55 \text{ dB(A)}$
-  Isolinie NAT mit 6 oder mehr Fluglärmereignissen mit einem $L_{p,Amax} \geq 57 \text{ dB(A)}$ innen

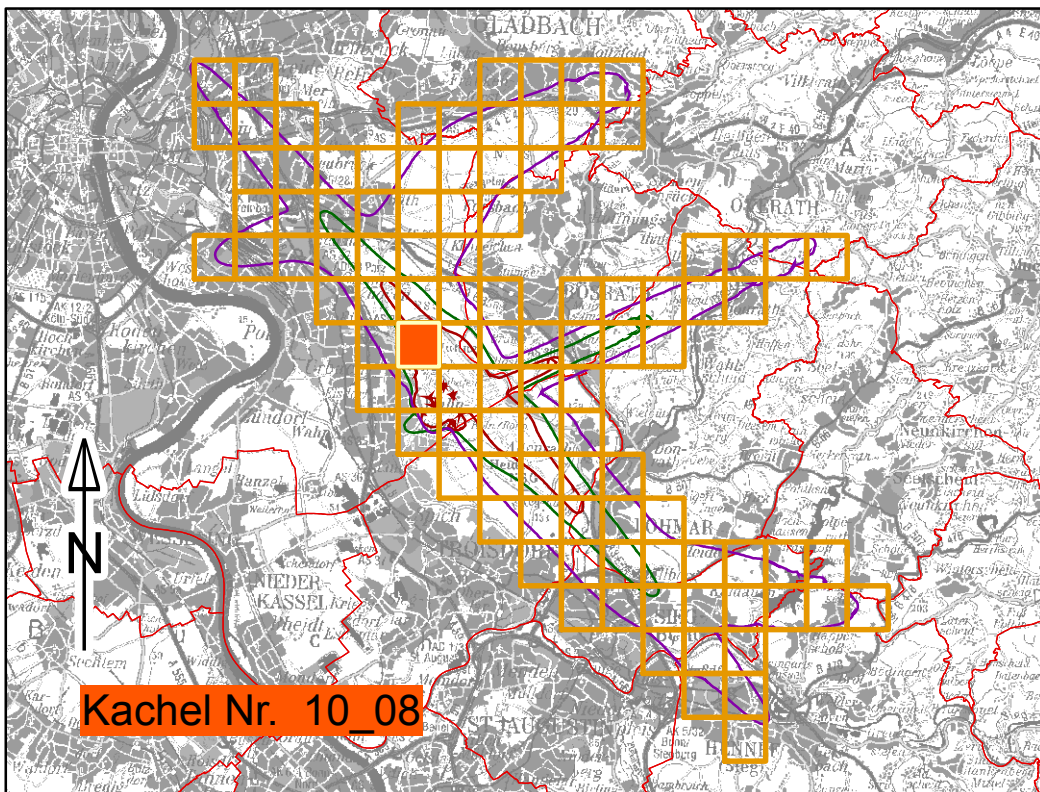
Landesamt für Natur,
 Umwelt und Verbraucherschutz
 Nordrhein-Westfalen





36933

6937650



Kachel Nr. 10_08






M 1: 5.000

Flughafen Köln/Bonn

Übersichtskarte Nacht-Schutzzone

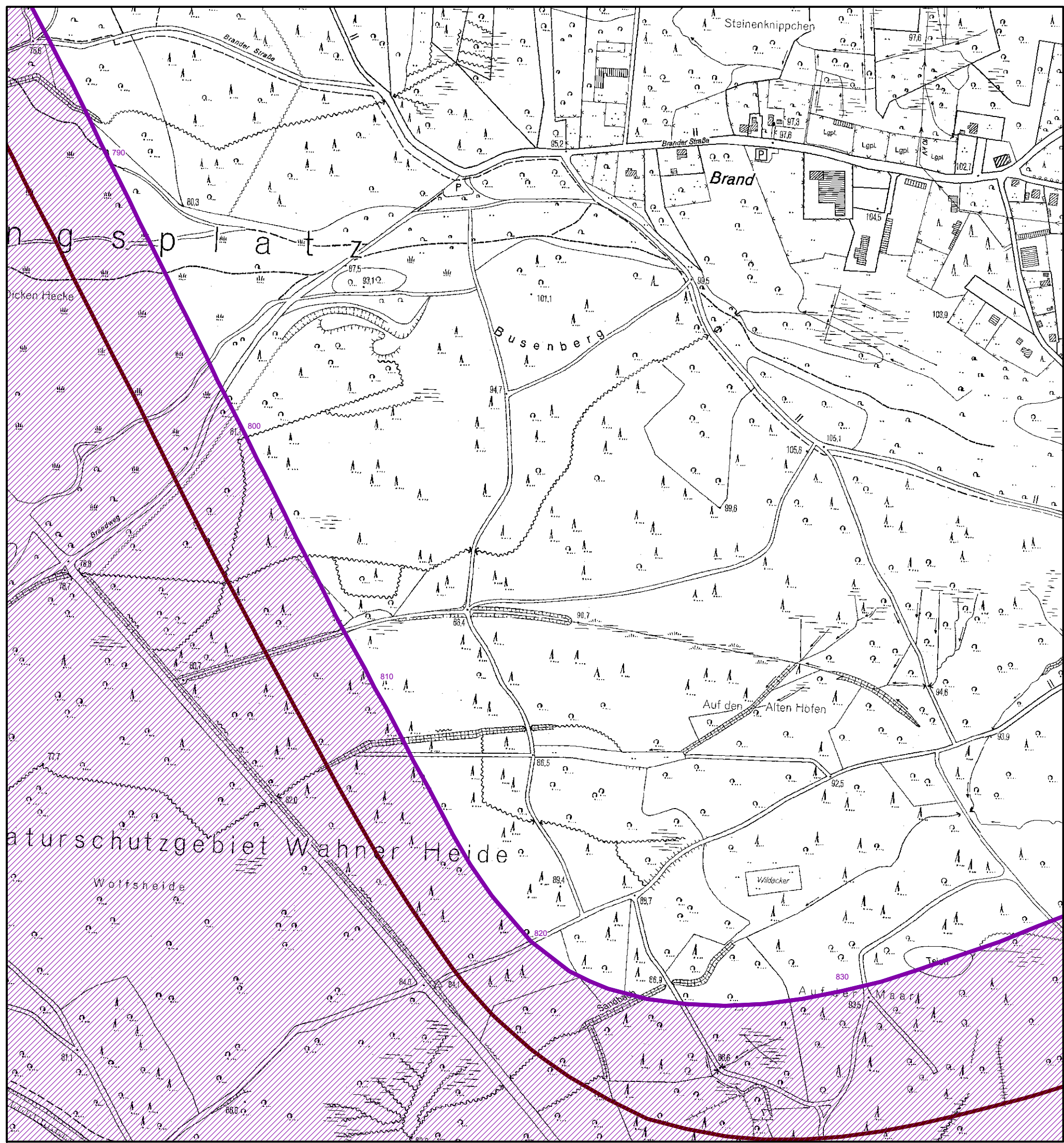
Karte 3

Stand 10.09.2010

-  Nacht-Schutzzone
-  Isolinie $L_{pAeq,Nacht} > 55$ dB(A)
-  Isolinie NAT mit 6 oder mehr Fluglärmereignissen mit einem $L_{p,Amax} \geq 57$ dB(A) innen

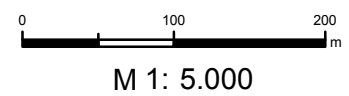
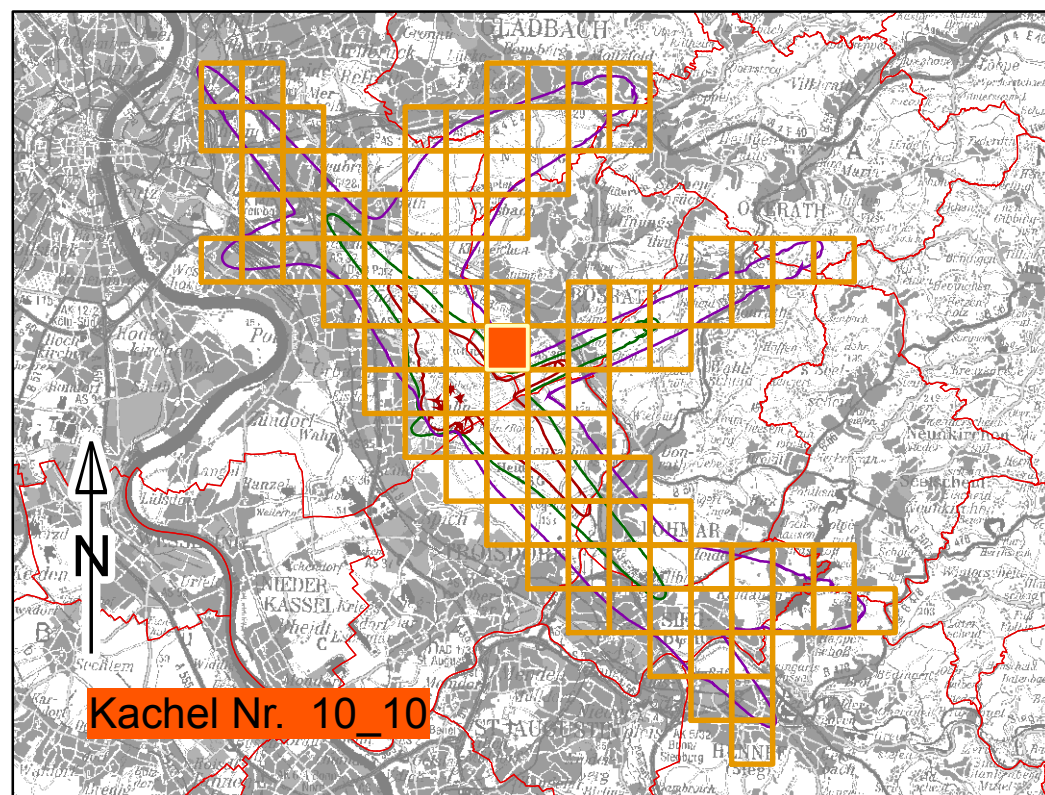
Landesamt für Natur,
Umwelt und Verbraucherschutz
Nordrhein-Westfalen








39633

9637650

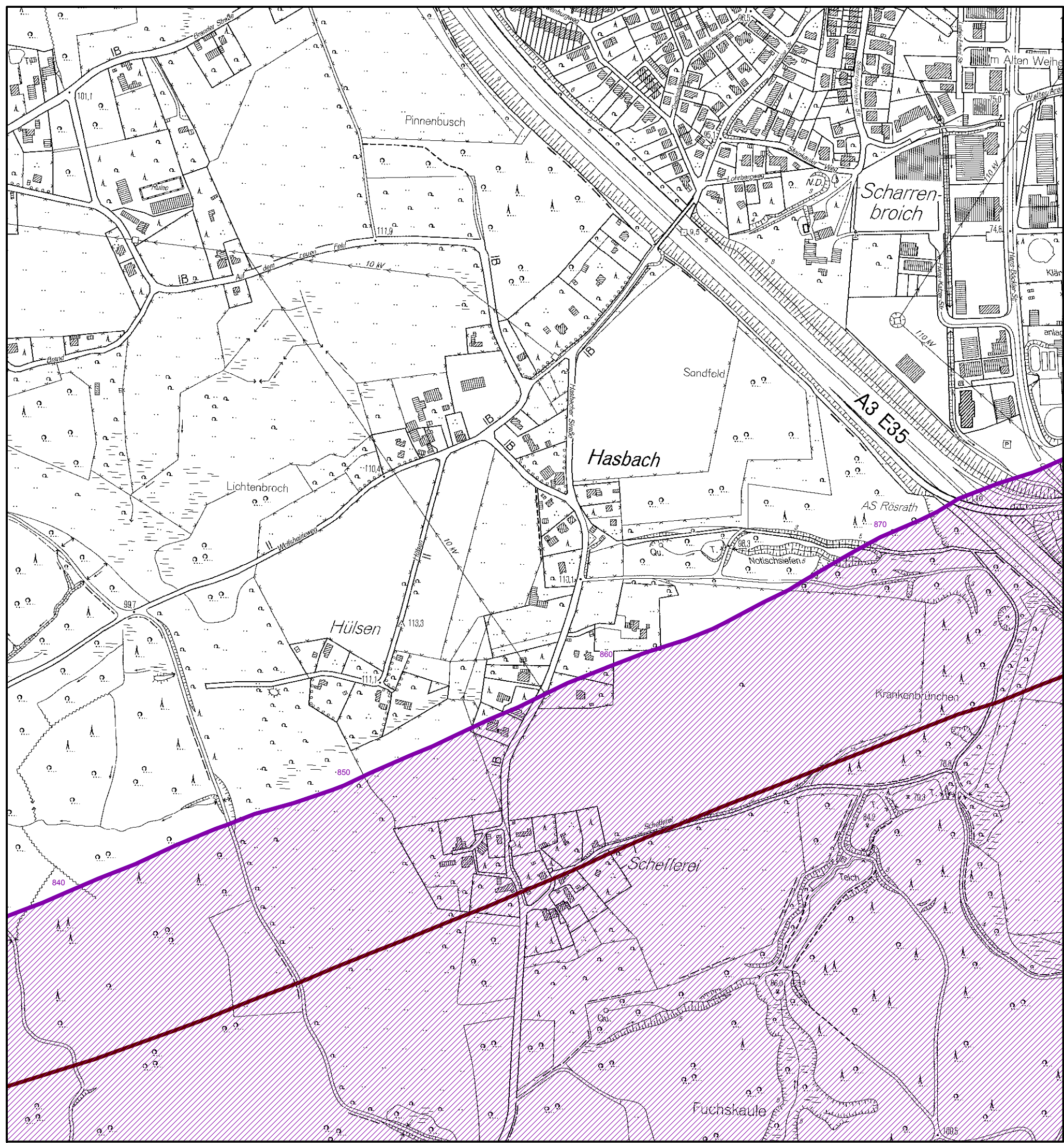


Flughafen Köln/Bonn
 Übersichtskarte Nacht-Schutzzone
 Karte 3
 Stand 10.09.2010

-  Nacht-Schutzzone
-  Isolinie $L_{pAeq,Nacht} > 55 \text{ dB(A)}$
-  Isolinie NAT mit 6 oder mehr Fluglärmereignissen mit einem $L_{p,AMax} \geq 57 \text{ dB(A)}$ innen

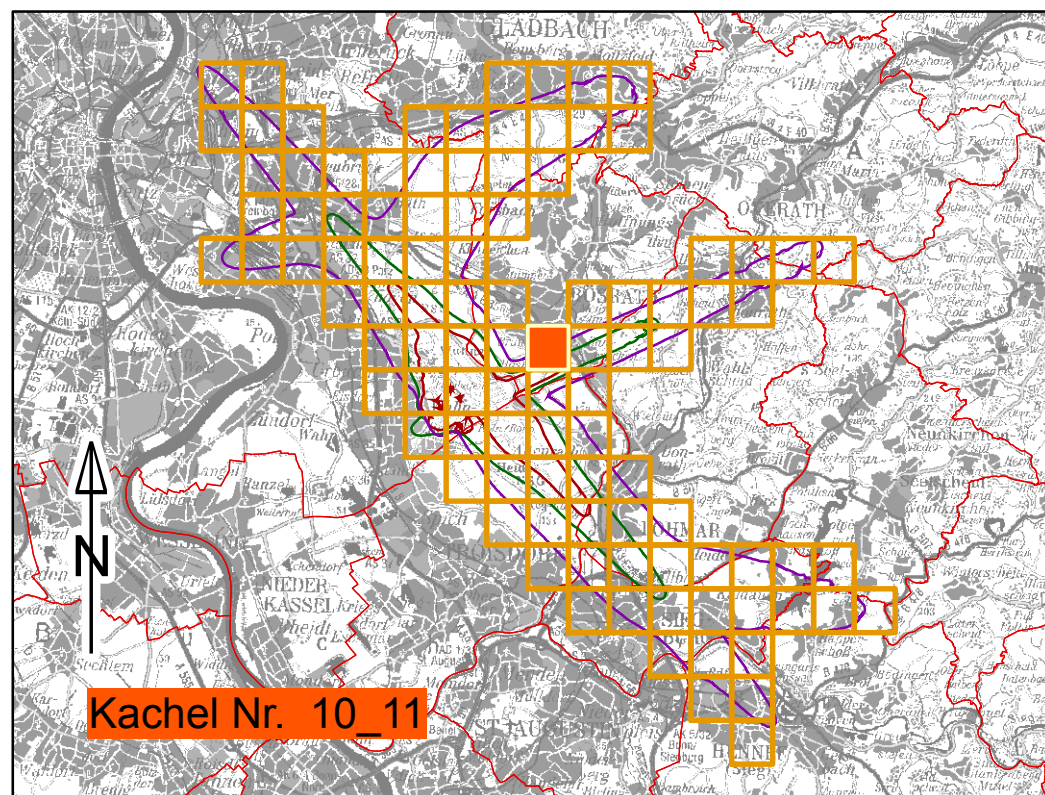
Landesamt für Natur,
 Umwelt und Verbraucherschutz
 Nordrhein-Westfalen








370983

6937650



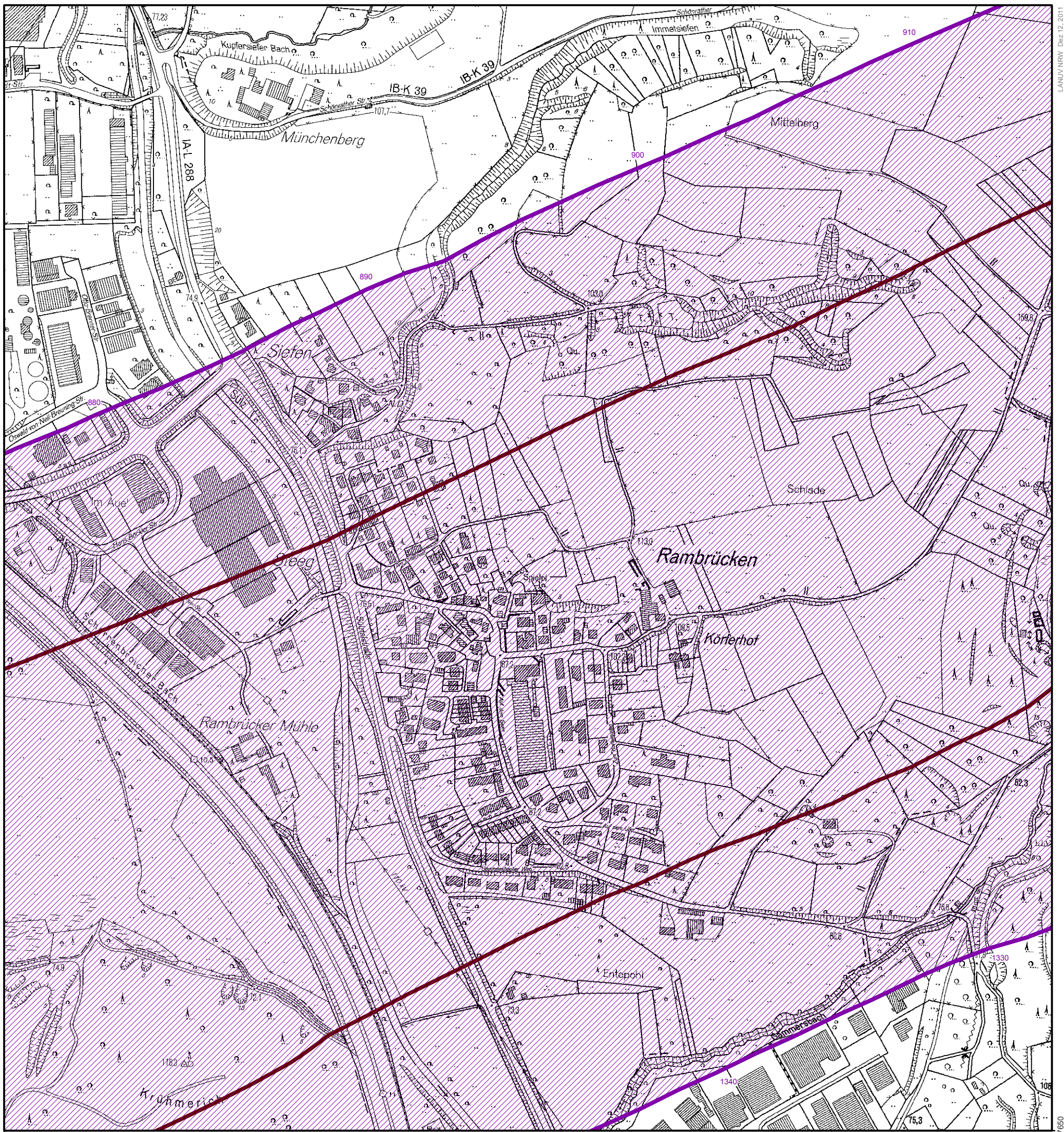
M 1: 5.000

Flughafen Köln/Bonn
 Übersichtskarte Nacht-Schutzzone
 Karte 3
 Stand 10.09.2010

-  Nacht-Schutzzone
-  Isolinie $L_{pAeq,Nacht} > 55 \text{ dB(A)}$
-  Isolinie NAT mit 6 oder mehr Fluglärmereignissen mit einem $L_{p,Amax} \geq 57 \text{ dB(A)}$ innen

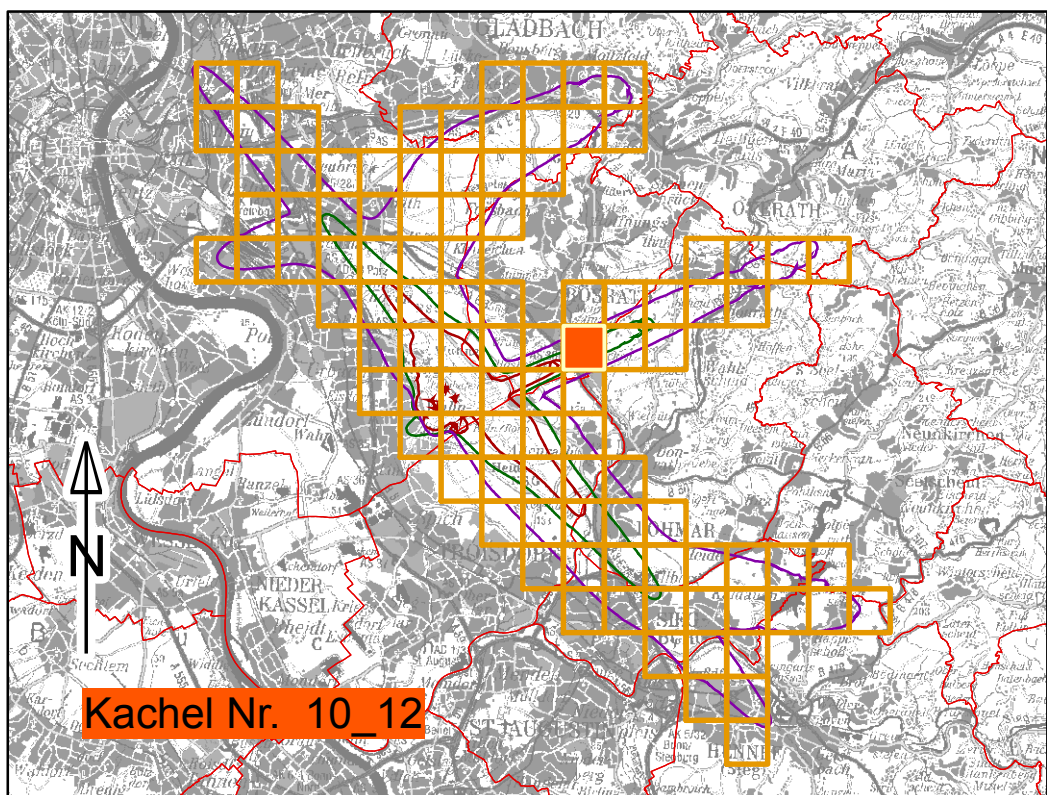
Landesamt für Natur,
 Umwelt und Verbraucherschutz
 Nordrhein-Westfalen





372333

6937650






Kachel Nr. 10_12



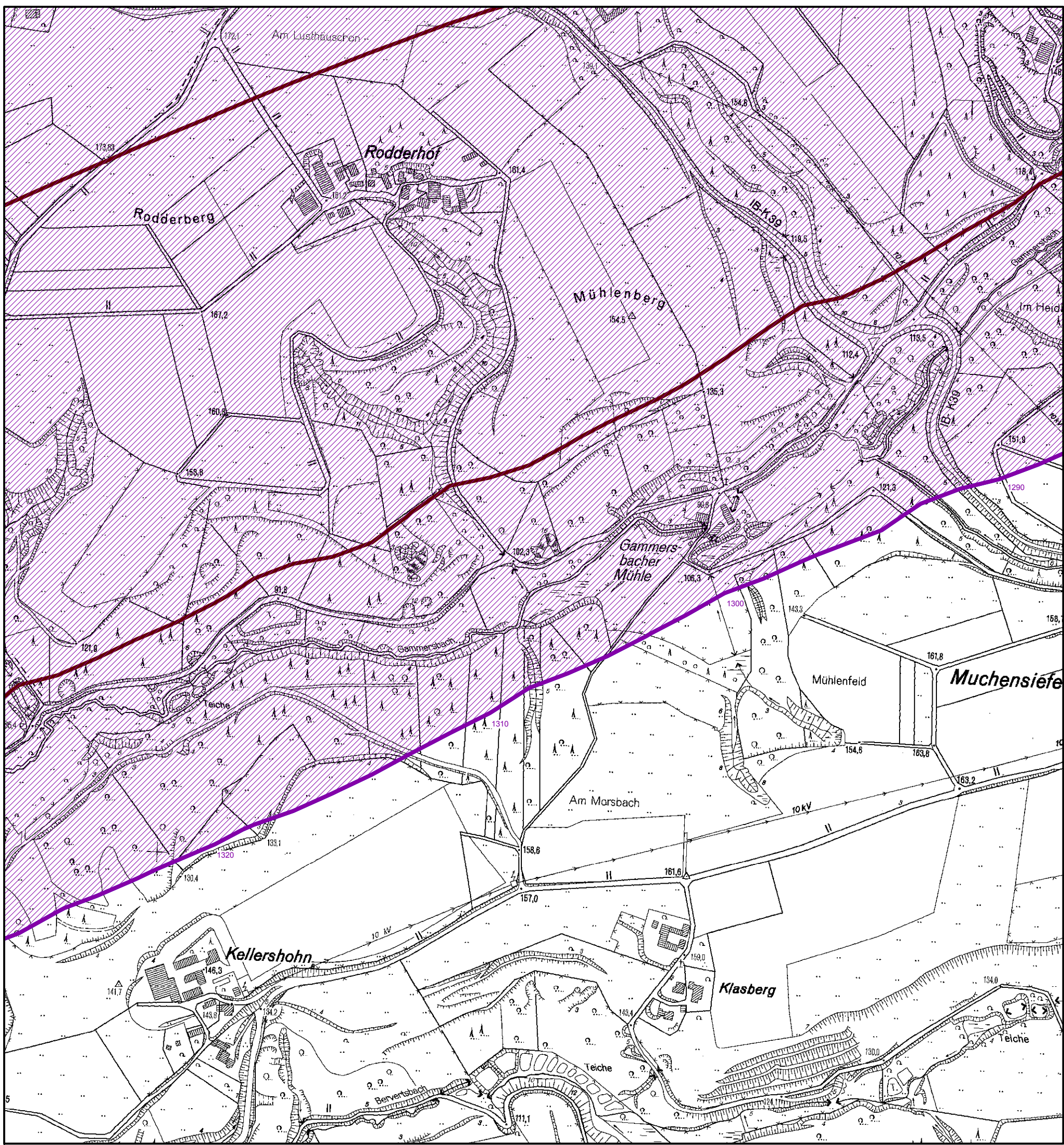
M 1: 5.000

Flughafen Köln/Bonn
 Übersichtskarte Nacht-Schutzzone
 Karte 3
 Stand 10.09.2010

-  Nacht-Schutzzone
-  Isolinie $L_{pAeq,Nacht} > 55 \text{ dB(A)}$
-  Isolinie NAT mit 6 oder mehr Fluglärmereignissen mit einem $L_{p,Amax} \geq 57 \text{ dB(A)}$ innen

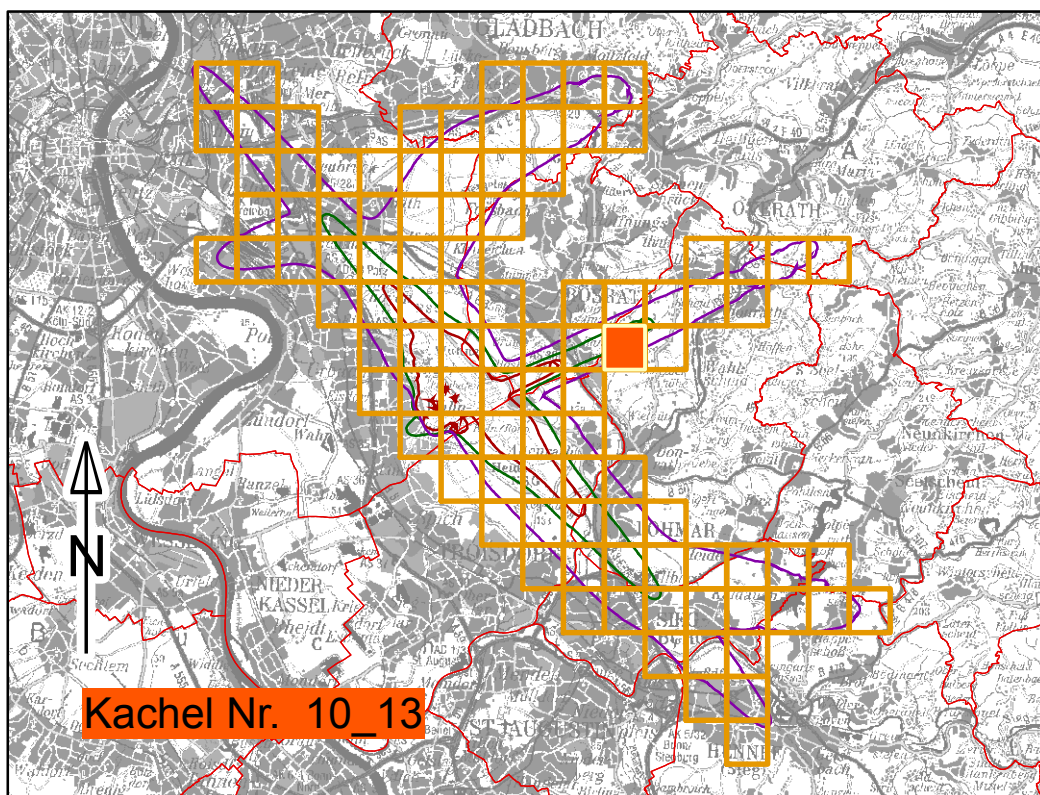
Landesamt für Natur,
 Umwelt und Verbraucherschutz
 Nordrhein-Westfalen





373683

9637650






Kachel Nr. 10_13



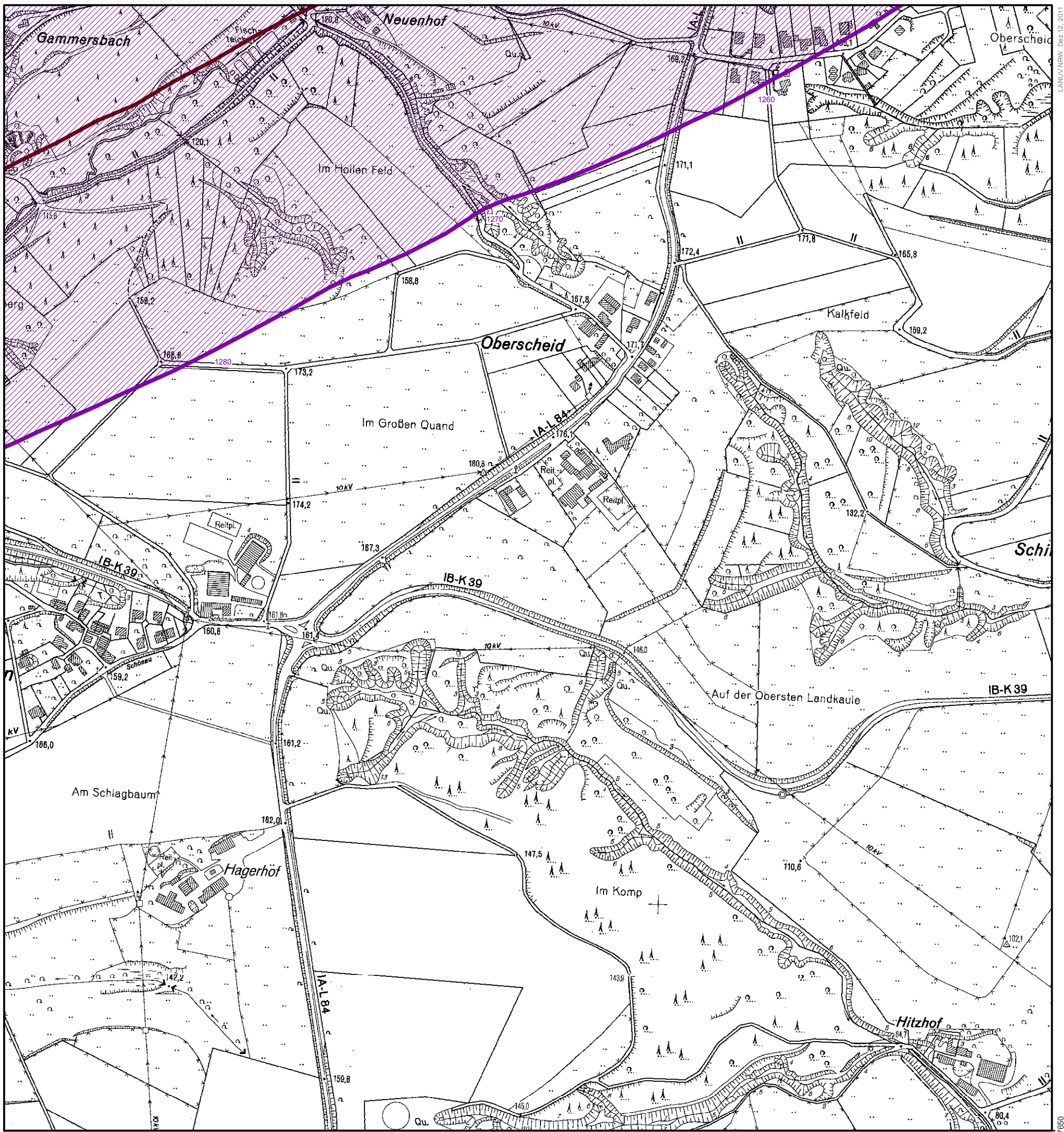
M 1: 5.000

Flughafen Köln/Bonn
 Übersichtskarte Nacht-Schutzzone
 Karte 3
 Stand 10.09.2010

-  Nacht-Schutzzone
-  Isolinie $L_{pAeq,Nacht} > 55 \text{ dB(A)}$
-  Isolinie NAT mit 6 oder mehr Fluglärmereignissen mit einem $L_{p,Amax} \geq 57 \text{ dB(A)}$ innen

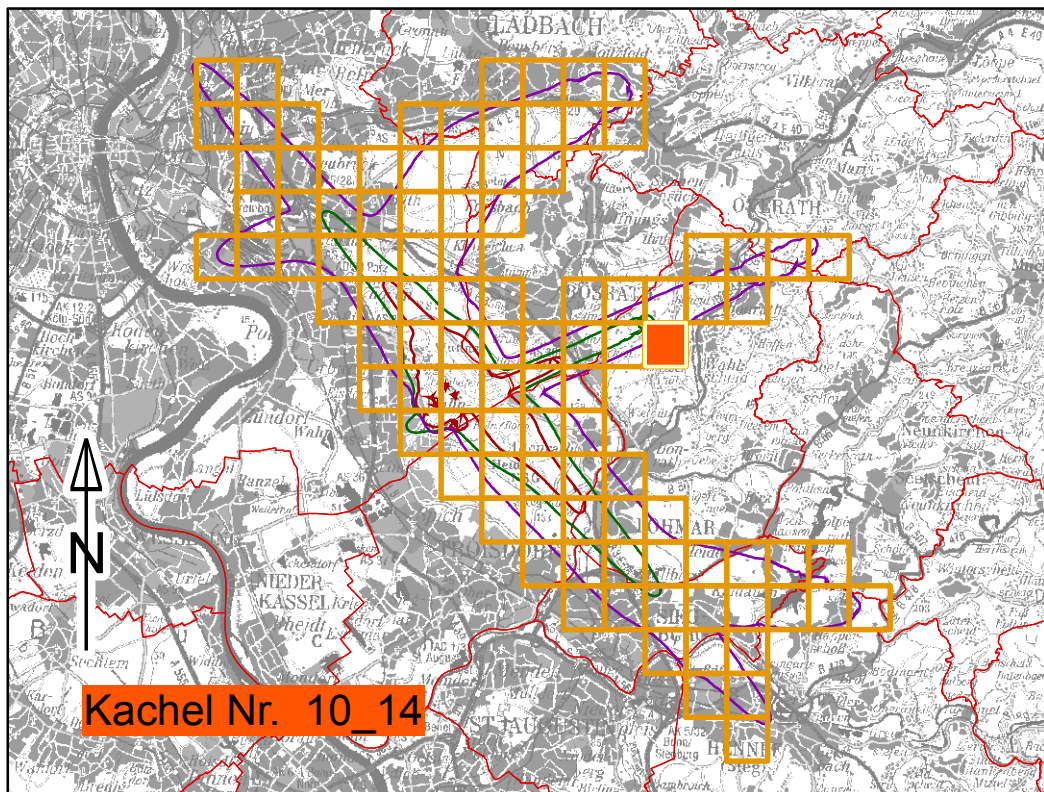
Landesamt für Natur,
 Umwelt und Verbraucherschutz
 Nordrhein-Westfalen








375033

6937650



M 1: 5.000

Flughafen Köln/Bonn
 Übersichtskarte Nacht-Schutzzone
 Karte 3
 Stand 10.09.2010

-  Nacht-Schutzzone
-  Isolinie $L_{pAeq,Nacht} > 55$ dB(A)
-  Isolinie NAT mit 6 oder mehr Fluglärmereignissen mit einem $L_{p,Amax} \geq 57$ dB(A) innen

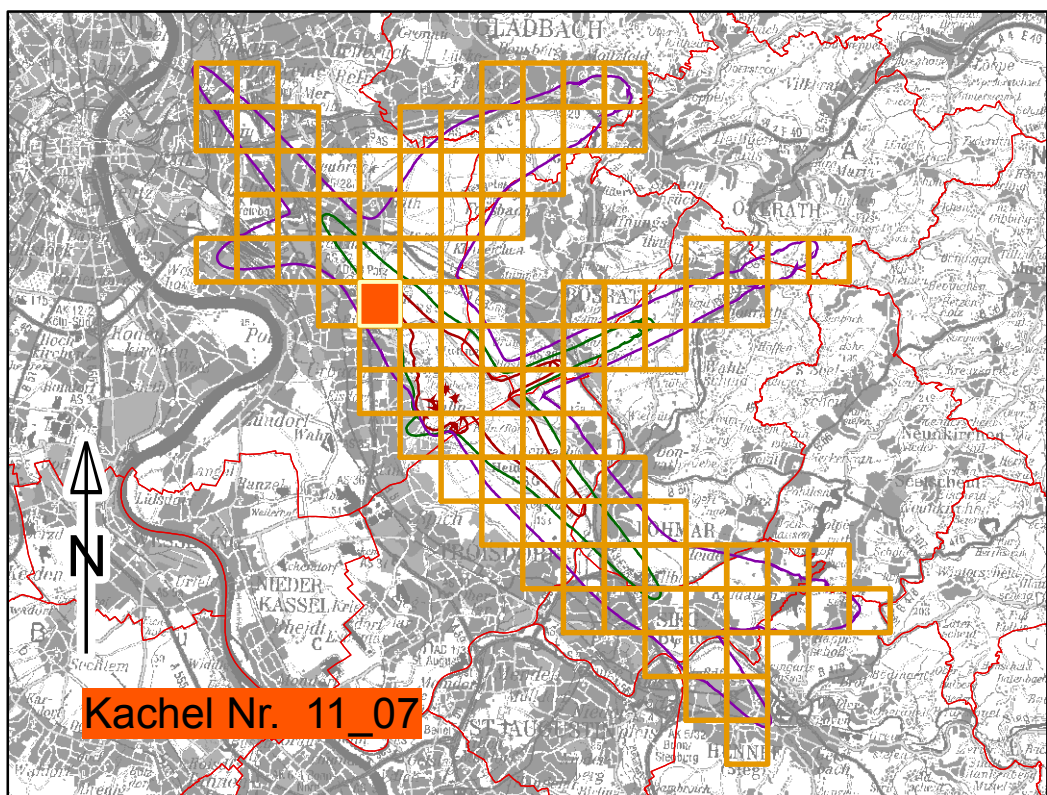
Landesamt für Natur,
 Umwelt und Verbraucherschutz
 Nordrhein-Westfalen








365583

6639100



M 1: 5.000

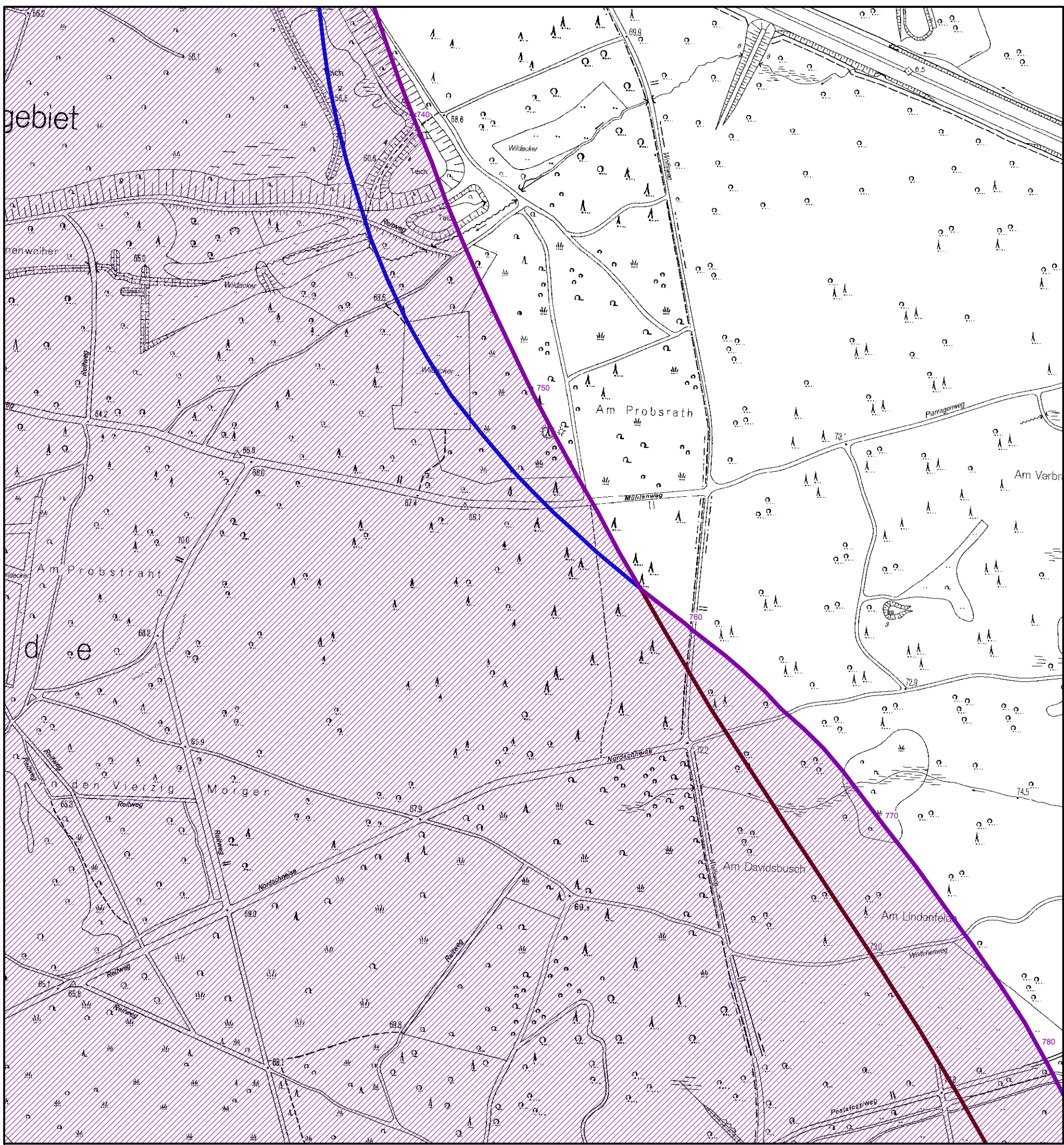
Flughafen Köln/Bonn
 Übersichtskarte Nacht-Schutzzone
 Karte 3
 Stand 10.09.2010

-  Nacht-Schutzzone
-  Isolinie $L_{p,Aeq,Nacht} > 55$ dB(A)
-  Isolinie NAT mit 6 oder mehr Fluglärmereignissen mit einem $L_{p,Amax} \geq 57$ dB(A) innen

Landesamt für Natur,
 Umwelt und Verbraucherschutz
 Nordrhein-Westfalen

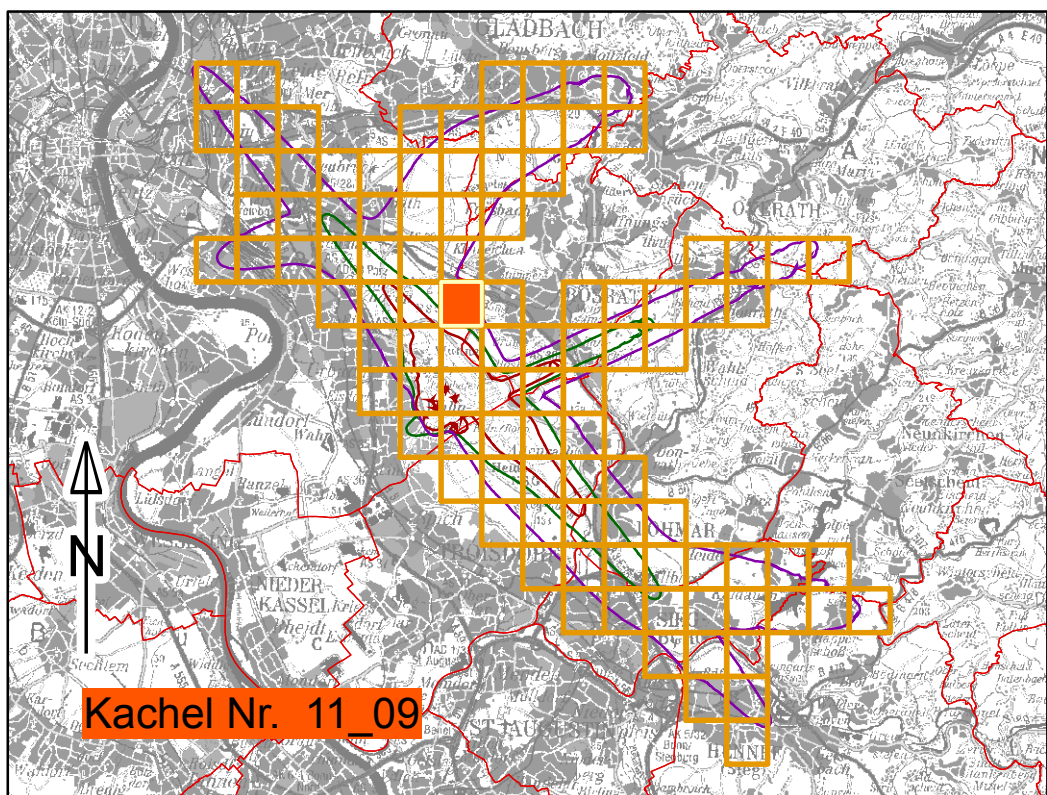


Kachel Nr. 11_07






368283

6639100



M 1: 5.000

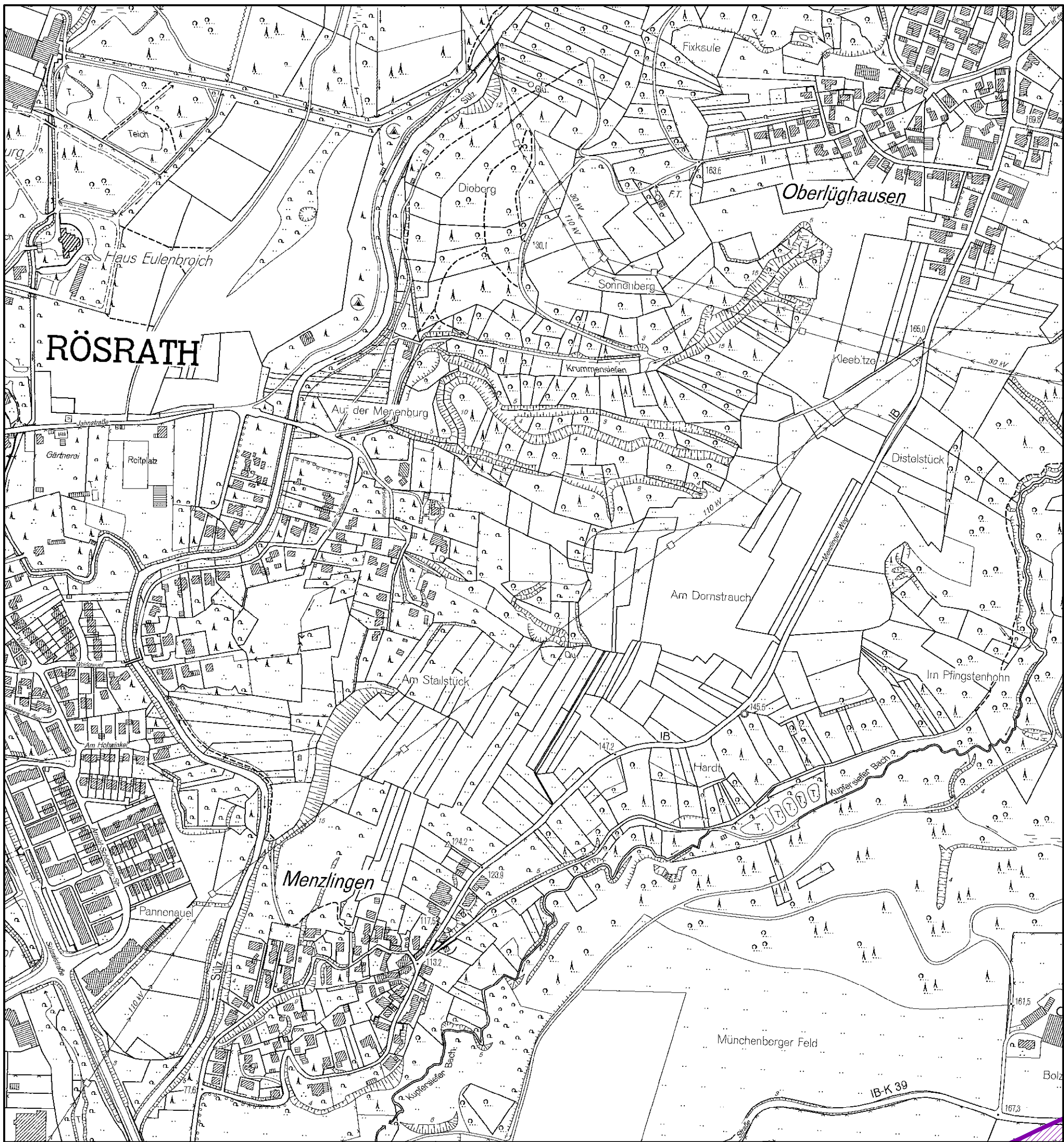
Flughafen Köln/Bonn
 Übersichtskarte Nacht-Schutzzone
 Karte 3
 Stand 10.09.2010

-  Nacht-Schutzzone
-  Isolinie $L_{pAeq,Nacht} > 55 \text{ dB(A)}$
-  Isolinie NAT mit 6 oder mehr Fluglärmereignissen mit einem $L_{p,Amax} \geq 57 \text{ dB(A)}$ innen

Landesamt für Natur,
 Umwelt und Verbraucherschutz
 Nordrhein-Westfalen

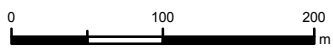
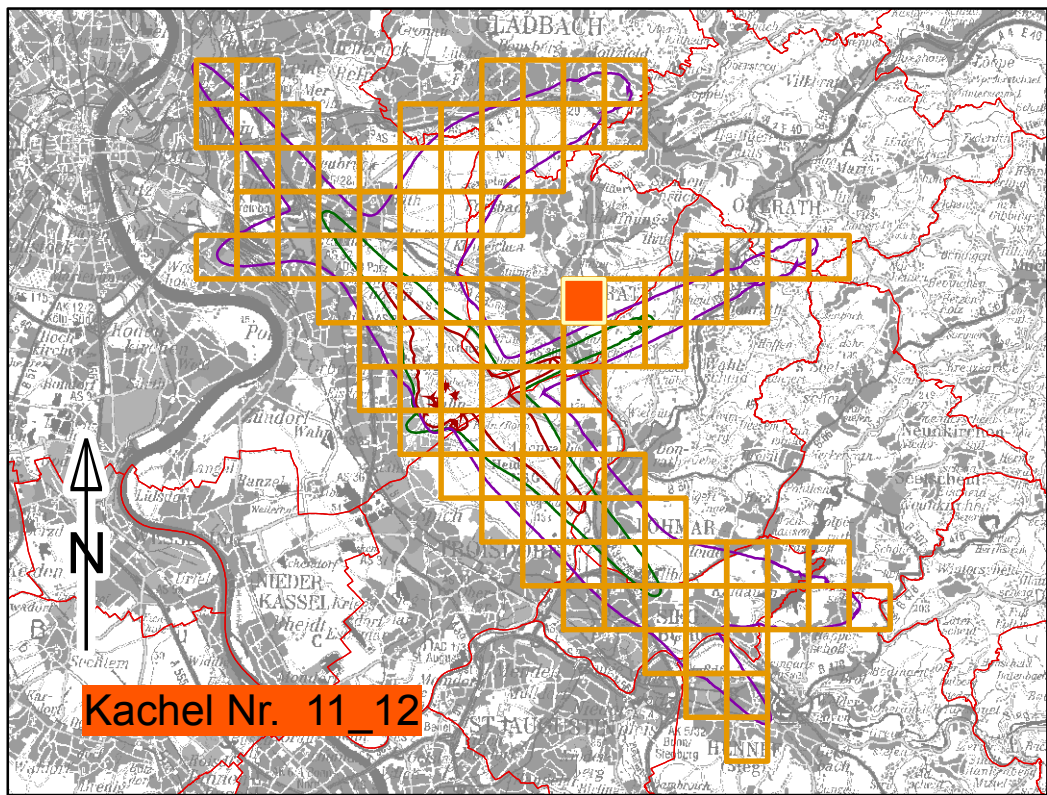


Kachel Nr. 11_09






372333

4639100



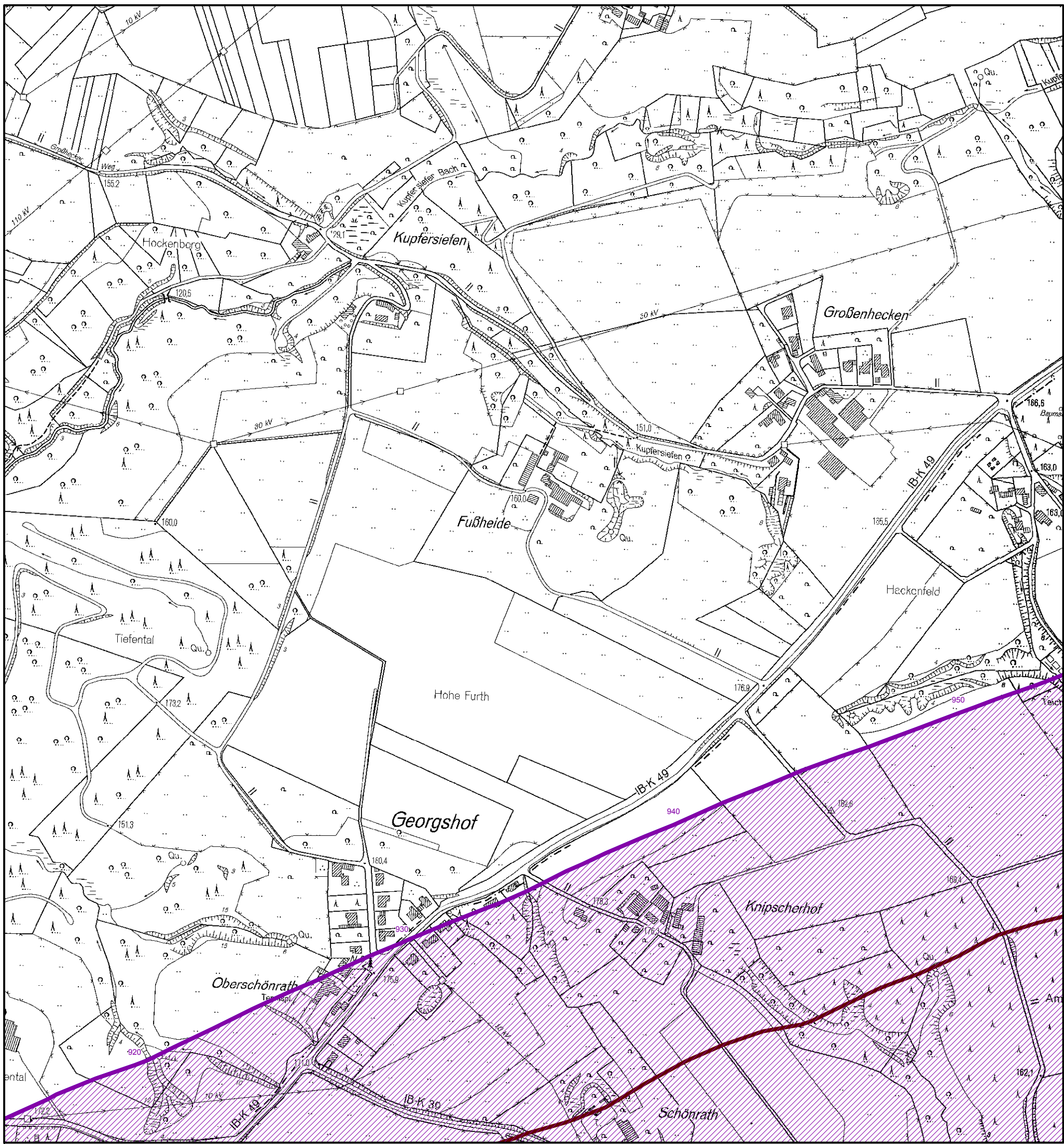
M 1: 5.000

Flughafen Köln/Bonn
 Übersichtskarte Nacht-Schutzzone
 Karte 3
 Stand 10.09.2010

-  Nacht-Schutzzone
-  Isolinie $L_{pAeq,Nacht} > 55 \text{ dB(A)}$
-  Isolinie NAT mit 6 oder mehr Fluglärmereignissen mit einem $L_{p,Amax} \geq 57 \text{ dB(A)}$ innen

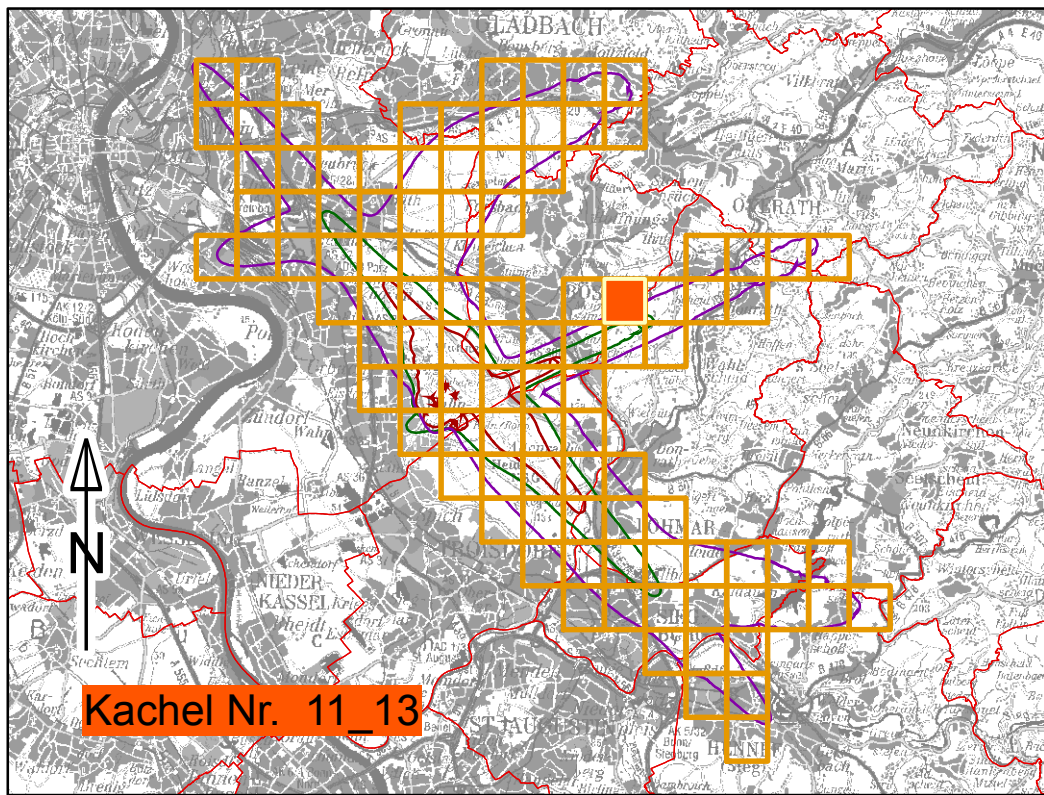
Landesamt für Natur,
 Umwelt und Verbraucherschutz
 Nordrhein-Westfalen



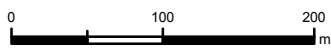


373683

693100






Kachel Nr. 11_13



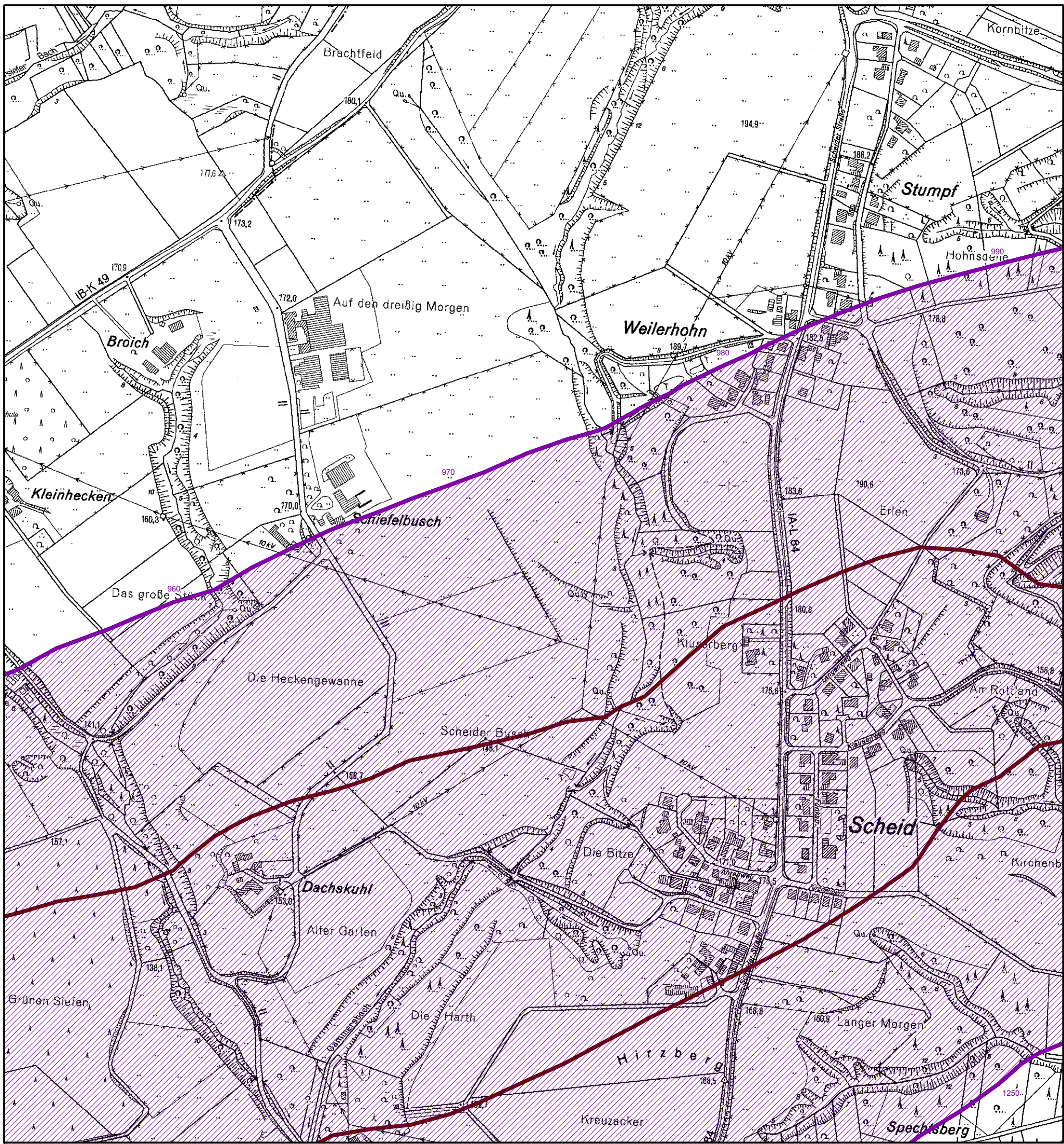
M 1: 5.000

Flughafen Köln/Bonn
 Übersichtskarte Nacht-Schutzzone
 Karte 3
 Stand 10.09.2010

-  Nacht-Schutzzone
-  Isolinie $L_{pAeq,Nacht} > 55 \text{ dB(A)}$
-  Isolinie NAT mit 6 oder mehr Fluglärmereignissen mit einem $L_{p,Amax} \geq 57 \text{ dB(A)}$ innen

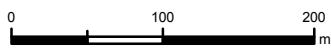
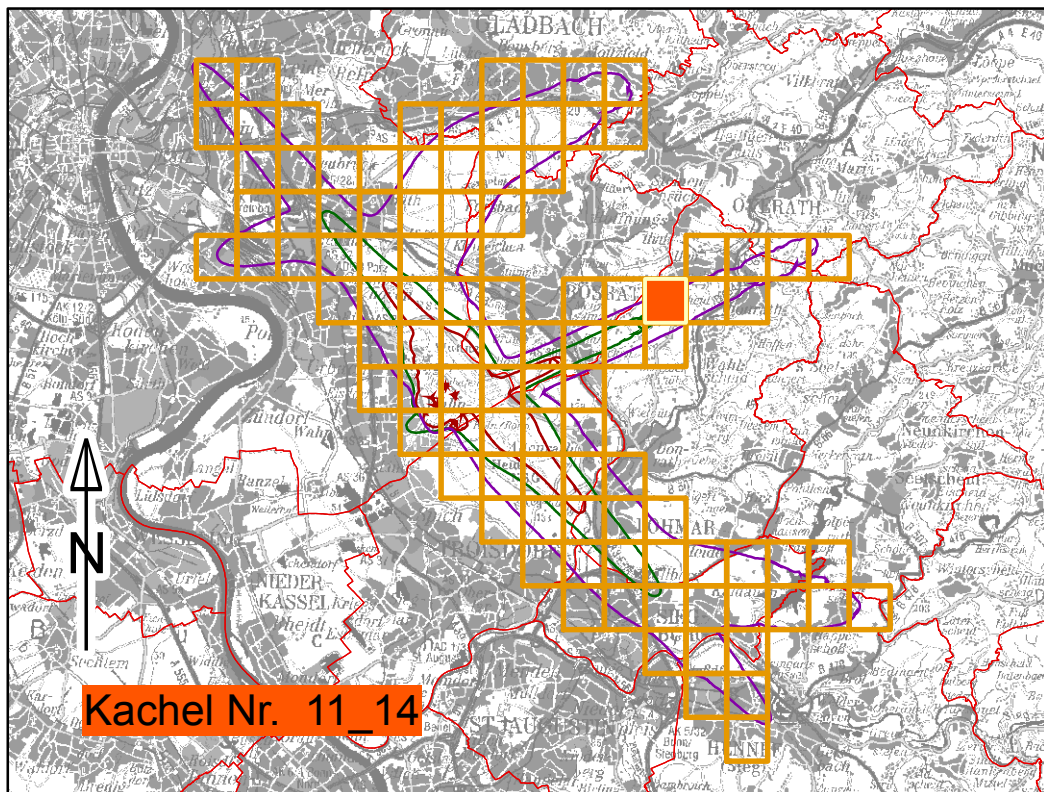
Landesamt für Natur,
 Umwelt und Verbraucherschutz
 Nordrhein-Westfalen








375033

693100



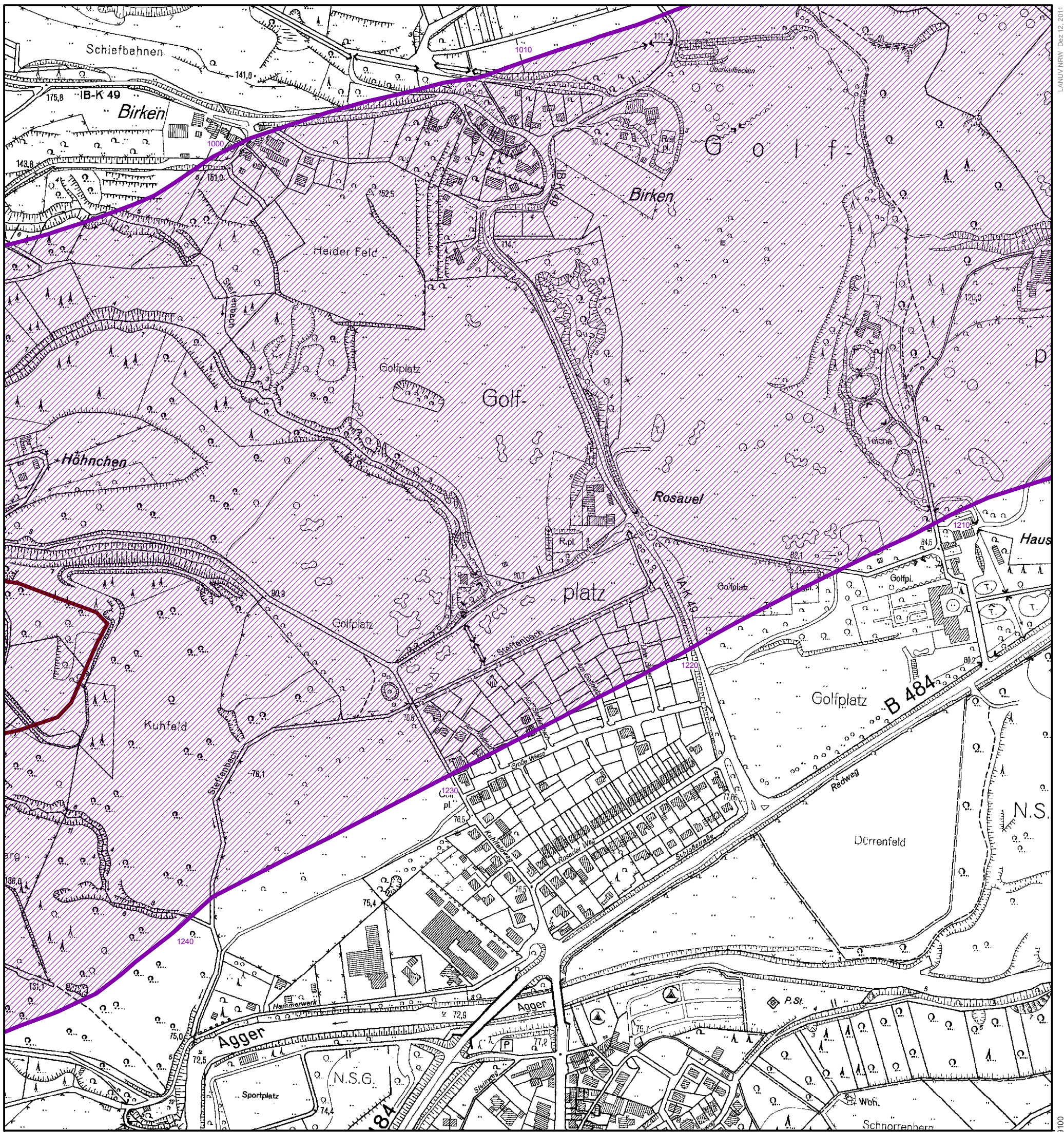
M 1: 5.000

Flughafen Köln/Bonn
 Übersichtskarte Nacht-Schutzzone
 Karte 3
 Stand 10.09.2010

-  Nacht-Schutzzone
-  Isolinie $L_{pAeq,Nacht} > 55 \text{ dB(A)}$
-  Isolinie NAT mit 6 oder mehr Fluglärmereignissen mit einem $L_{p,Amix} \geq 57 \text{ dB(A)}$ innen

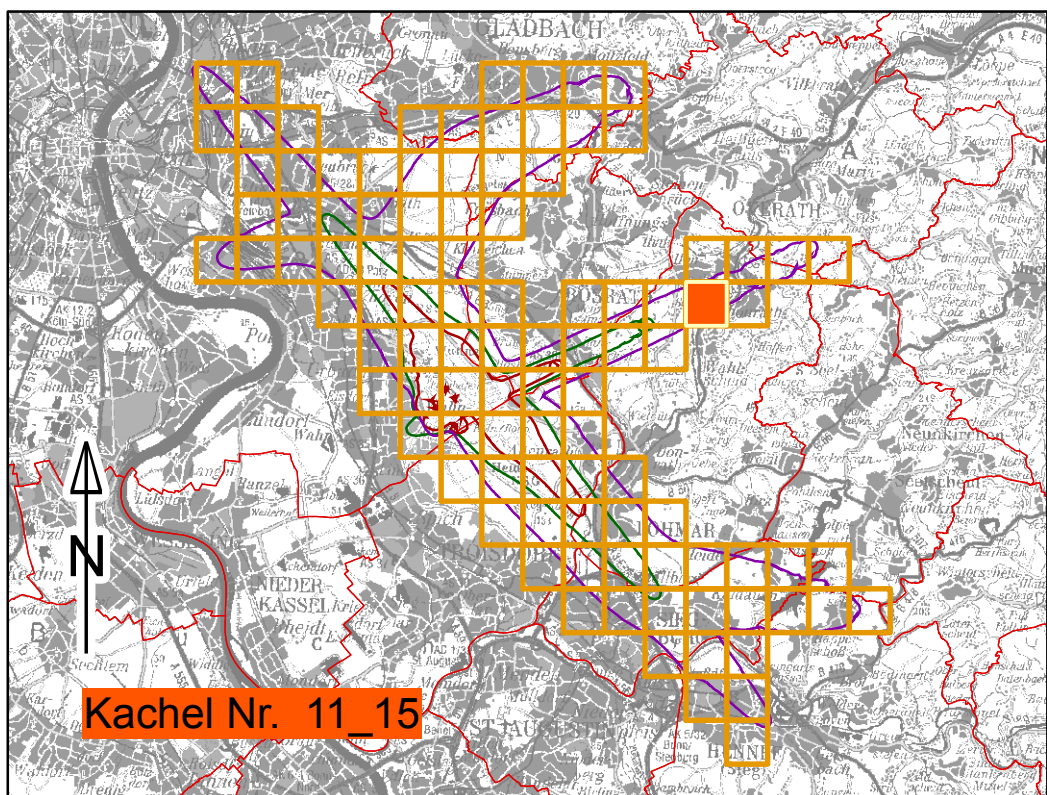
Landesamt für Natur,
 Umwelt und Verbraucherschutz
 Nordrhein-Westfalen








376383

6939100



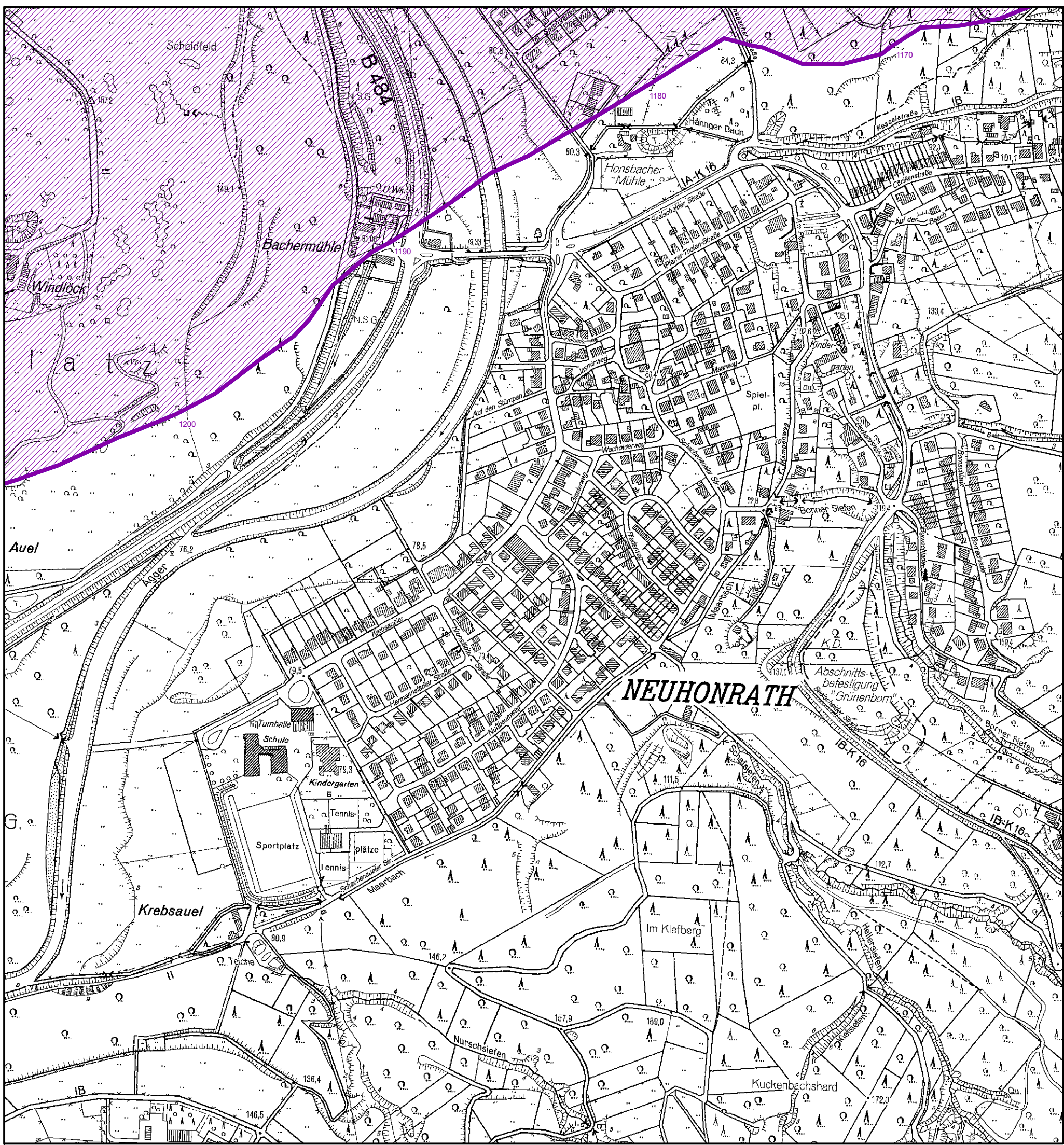
M 1: 5.000

Flughafen Köln/Bonn
 Übersichtskarte Nacht-Schutzzone
 Karte 3
 Stand 10.09.2010

-  Nacht-Schutzzone
-  Isolinie $L_{pAeq,Nacht} > 55 \text{ dB(A)}$
-  Isolinie NAT mit 6 oder mehr Fluglärmereignissen mit einem $L_{p,Amax} \geq 57 \text{ dB(A)}$ innen

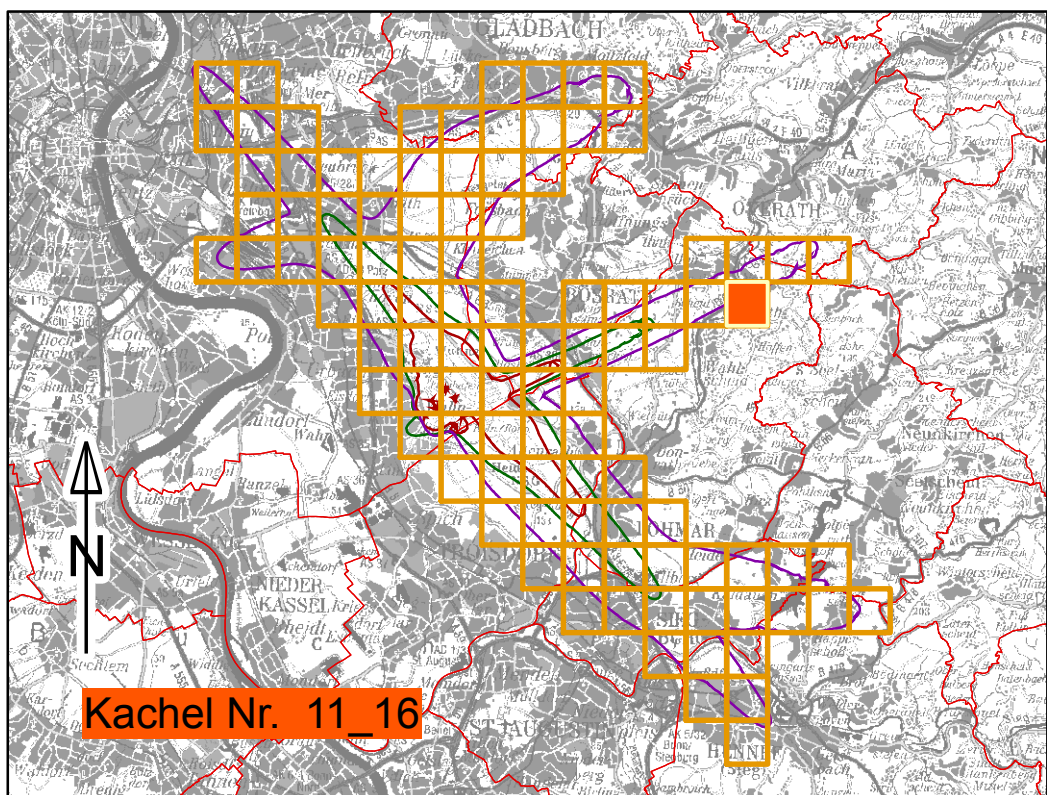
Landesamt für Natur,
 Umwelt und Verbraucherschutz
 Nordrhein-Westfalen





377733

693100






Kachel Nr. 11_16



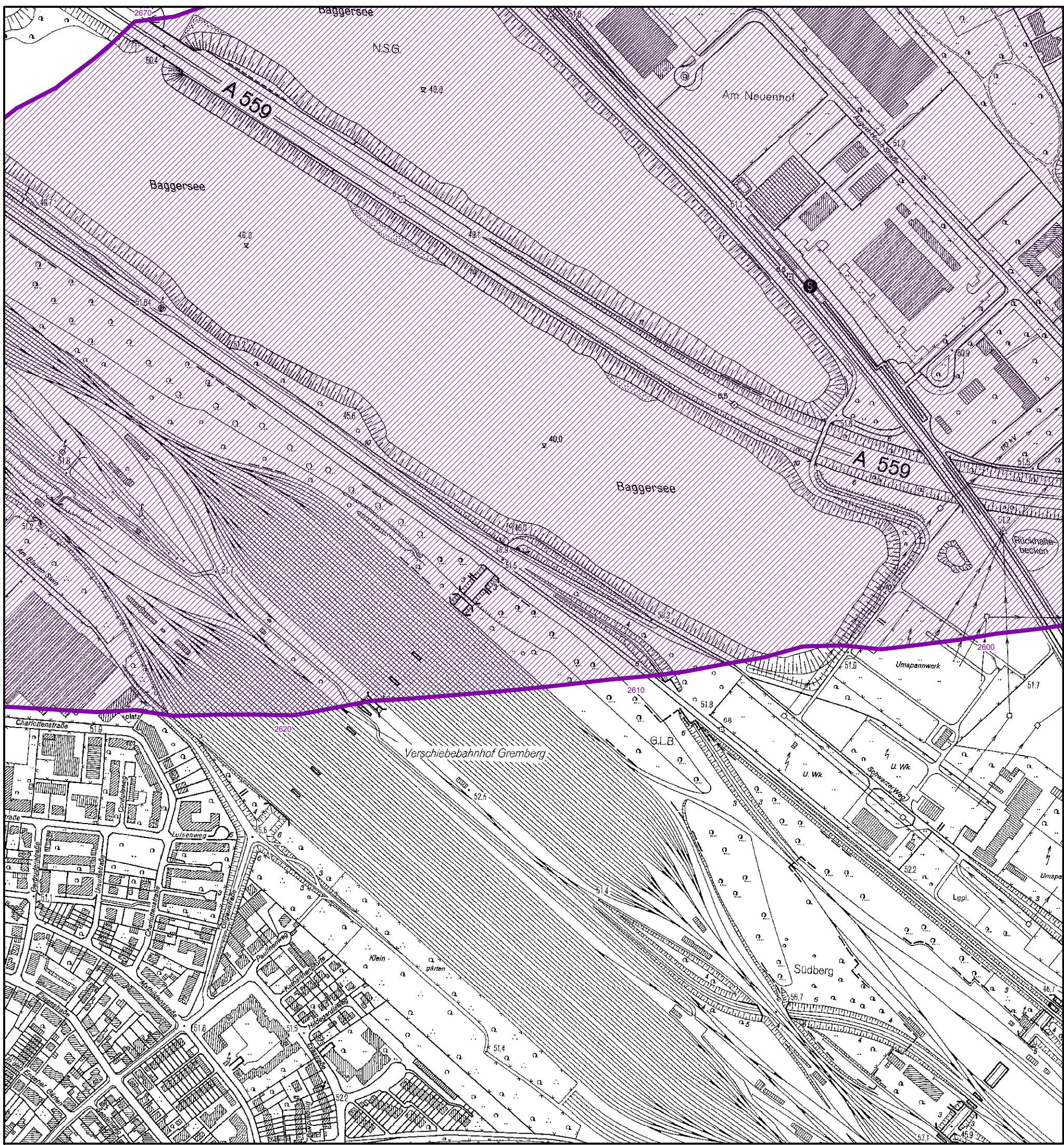
M 1: 5.000

Flughafen Köln/Bonn
 Übersichtskarte Nacht-Schutzzone
 Karte 3
 Stand 10.09.2010

-  Nacht-Schutzzone
-  Isolinie $L_{pAeq,Nacht} > 55$ dB(A)
-  Isolinie NAT mit 6 oder mehr Fluglärmereignissen mit einem $L_{p,Amax} \geq 57$ dB(A) innen

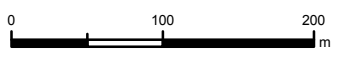
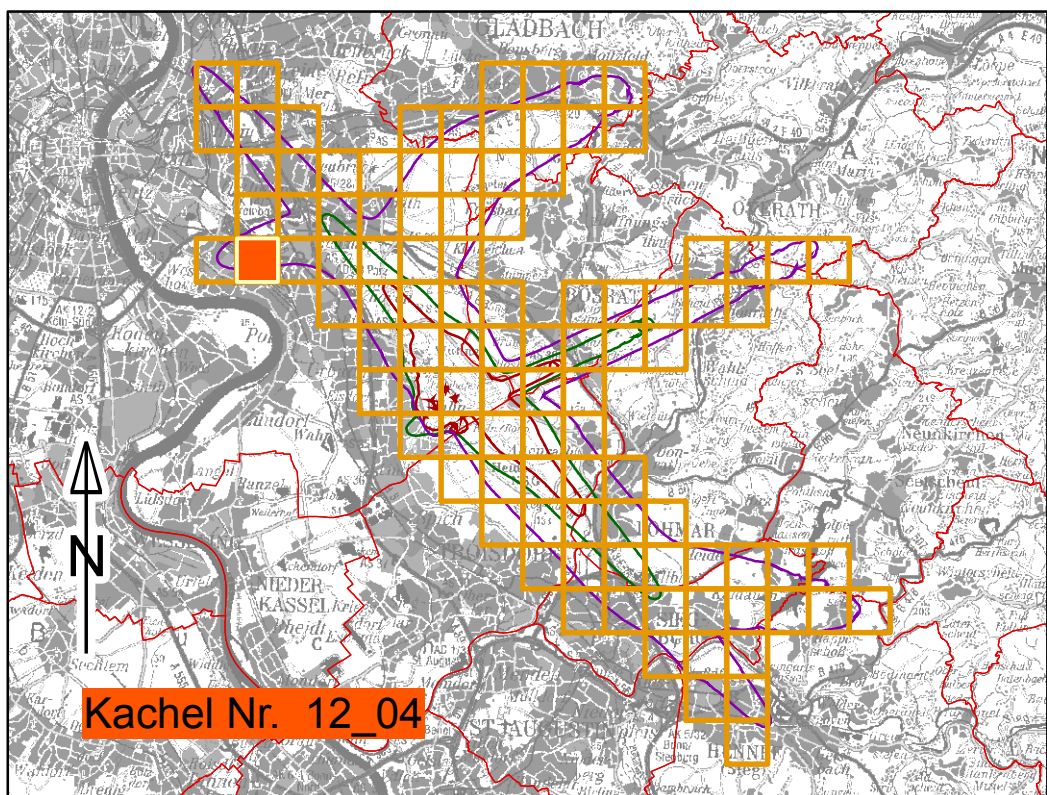
Landesamt für Natur,
 Umwelt und Verbraucherschutz
 Nordrhein-Westfalen








361533

9640550



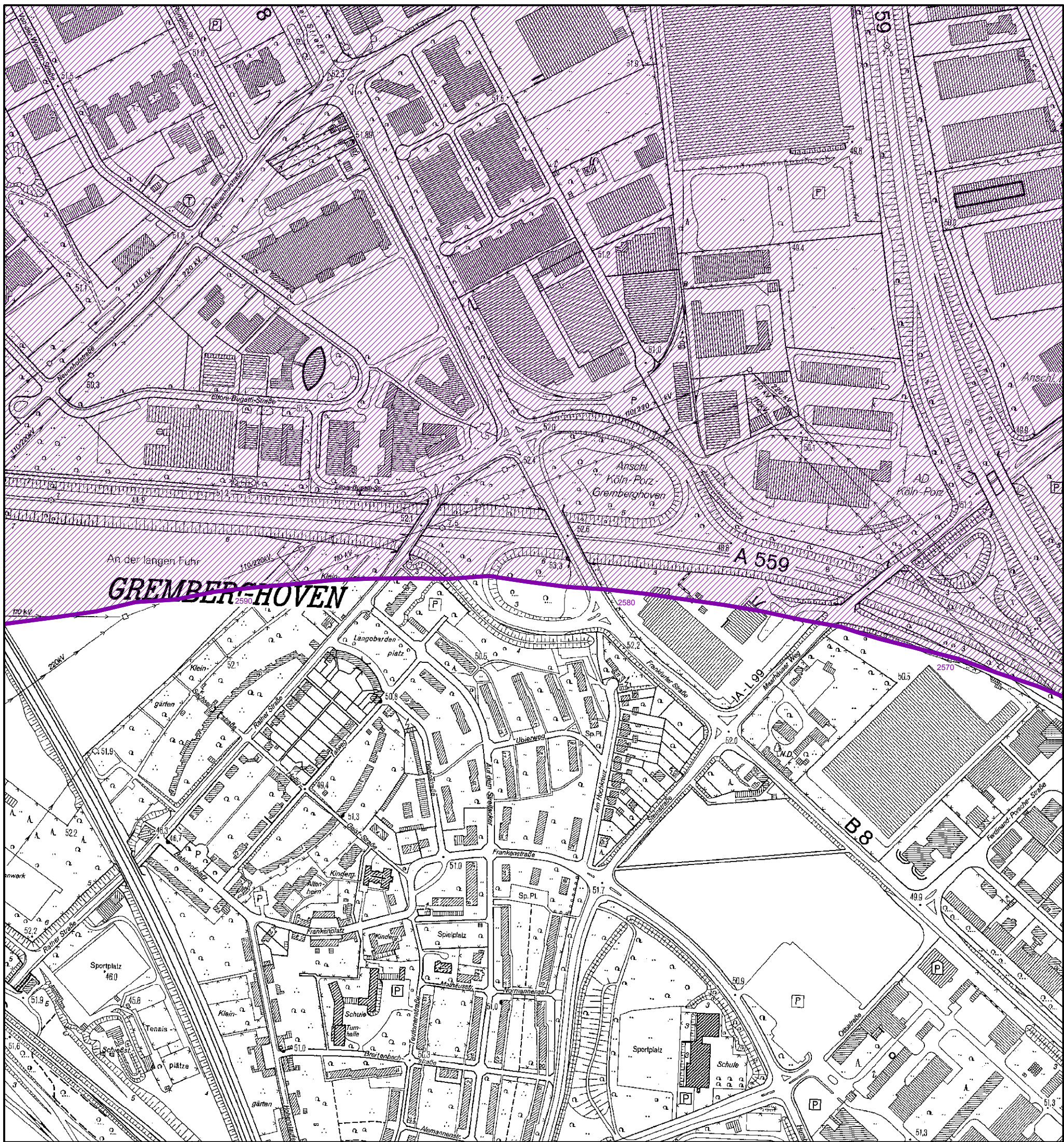
M 1: 5.000

Flughafen Köln/Bonn
 Übersichtskarte Nacht-Schutzzone
 Karte 3
 Stand 10.09.2010

-  Nacht-Schutzzone
-  Isolinie $L_{pAeq,Nacht} > 55 \text{ dB(A)}$
-  Isolinie NAT mit 6 oder mehr Fluglärmereignissen mit einem $L_{p,Amax} \geq 57 \text{ dB(A)}$ innen

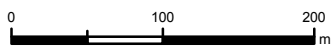
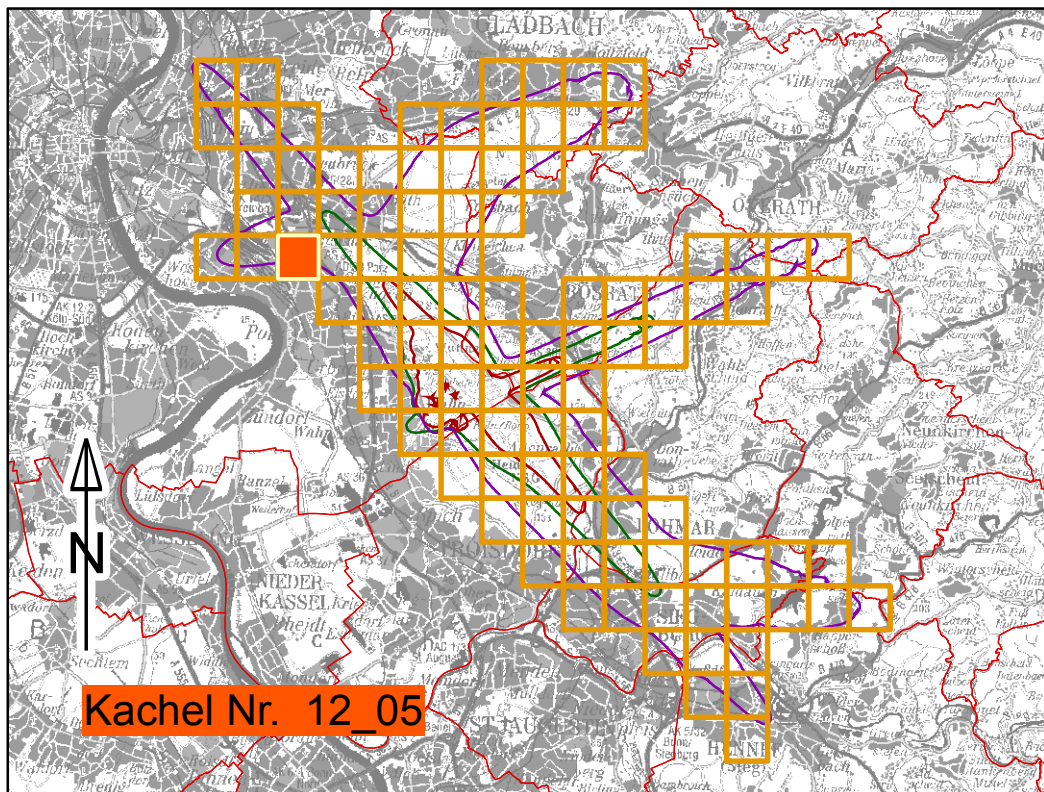
Landesamt für Natur,
 Umwelt und Verbraucherschutz
 Nordrhein-Westfalen








302883

6640550



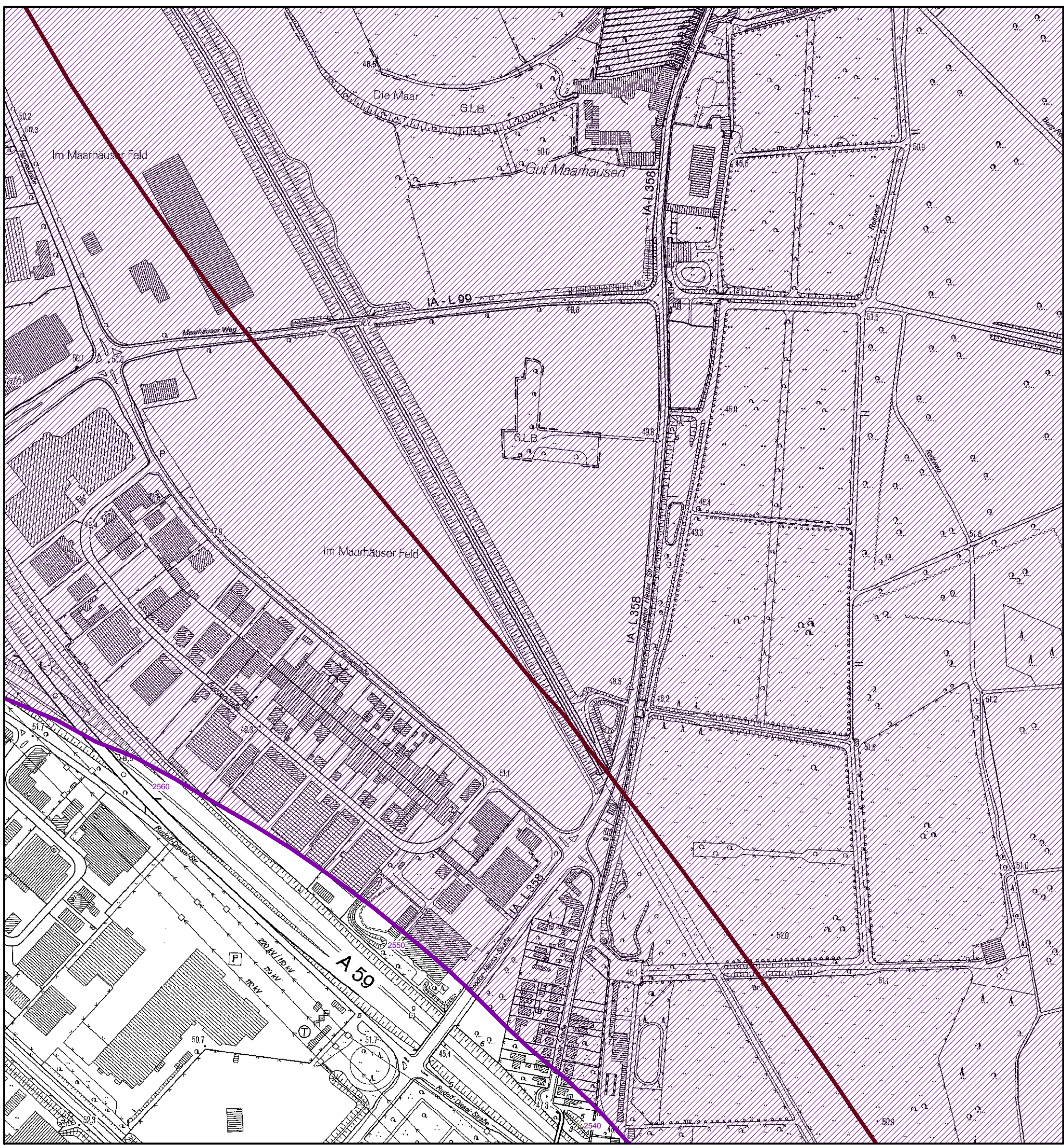
M 1: 5.000

Flughafen Köln/Bonn
 Übersichtskarte Nacht-Schutzzone
 Karte 3
 Stand 10.09.2010

-  Nacht-Schutzzone
-  Isolinie $L_{pAeq,Nacht} > 55 \text{ dB(A)}$
-  Isolinie NAT mit 6 oder mehr Fluglärmereignissen mit einem $L_{p,Amax} \geq 57 \text{ dB(A)}$ innen

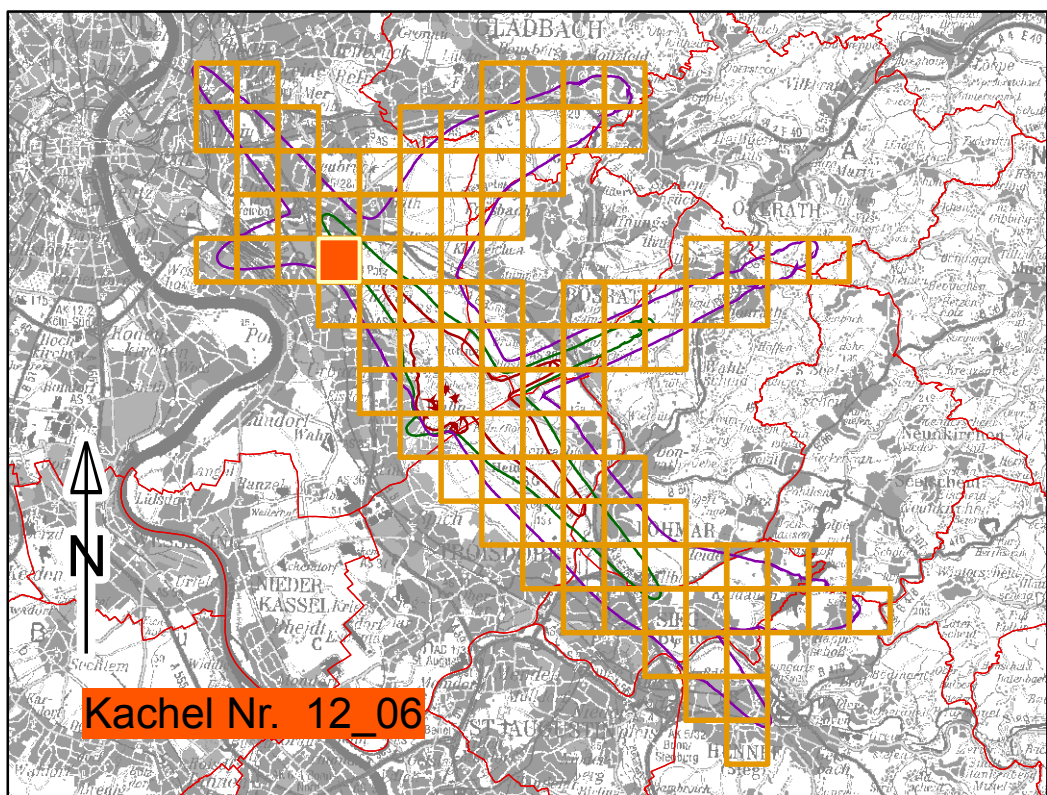
Landesamt für Natur,
 Umwelt und Verbraucherschutz
 Nordrhein-Westfalen



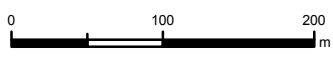


364233

6640550






Kachel Nr. 12_06



M 1: 5.000

Flughafen Köln/Bonn
 Übersichtskarte Nacht-Schutzzone
 Karte 3
 Stand 10.09.2010

-  Nacht-Schutzzone
-  Isolinie $L_{pAeq,Nacht} > 55$ dB(A)
-  Isolinie NAT mit 6 oder mehr Fluglärmereignissen mit einem $L_{p,Amax} \geq 57$ dB(A) innen

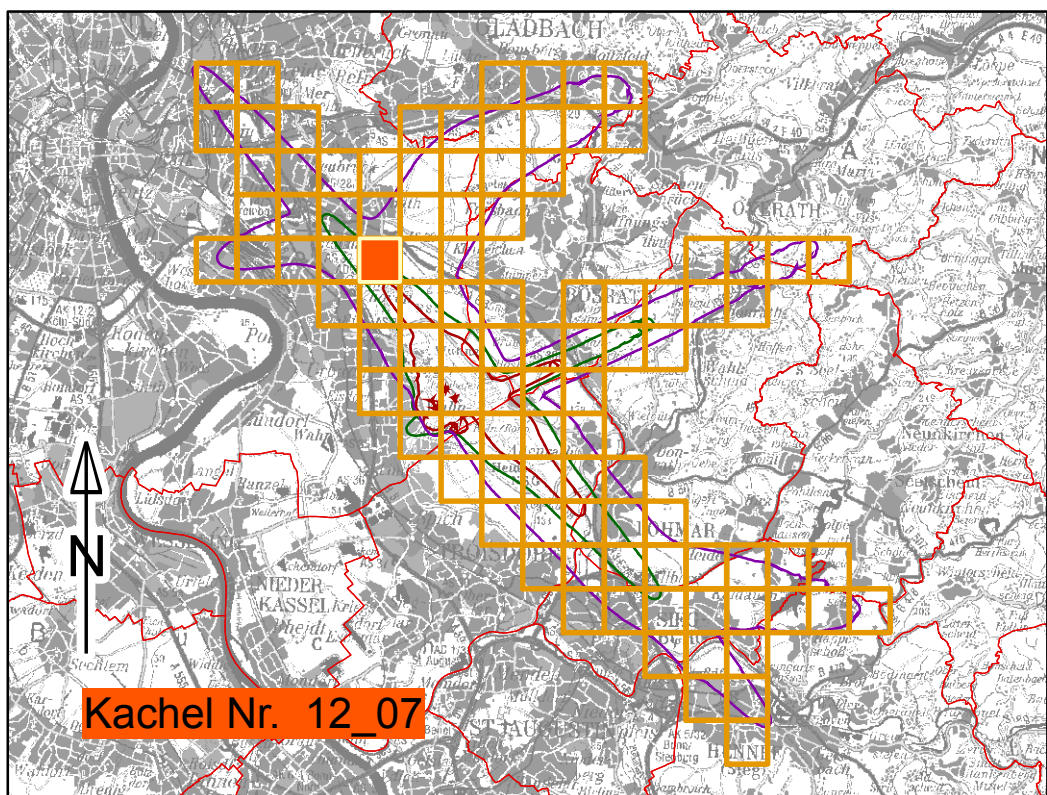
Landesamt für Natur,
 Umwelt und Verbraucherschutz
 Nordrhein-Westfalen








365583

6640550



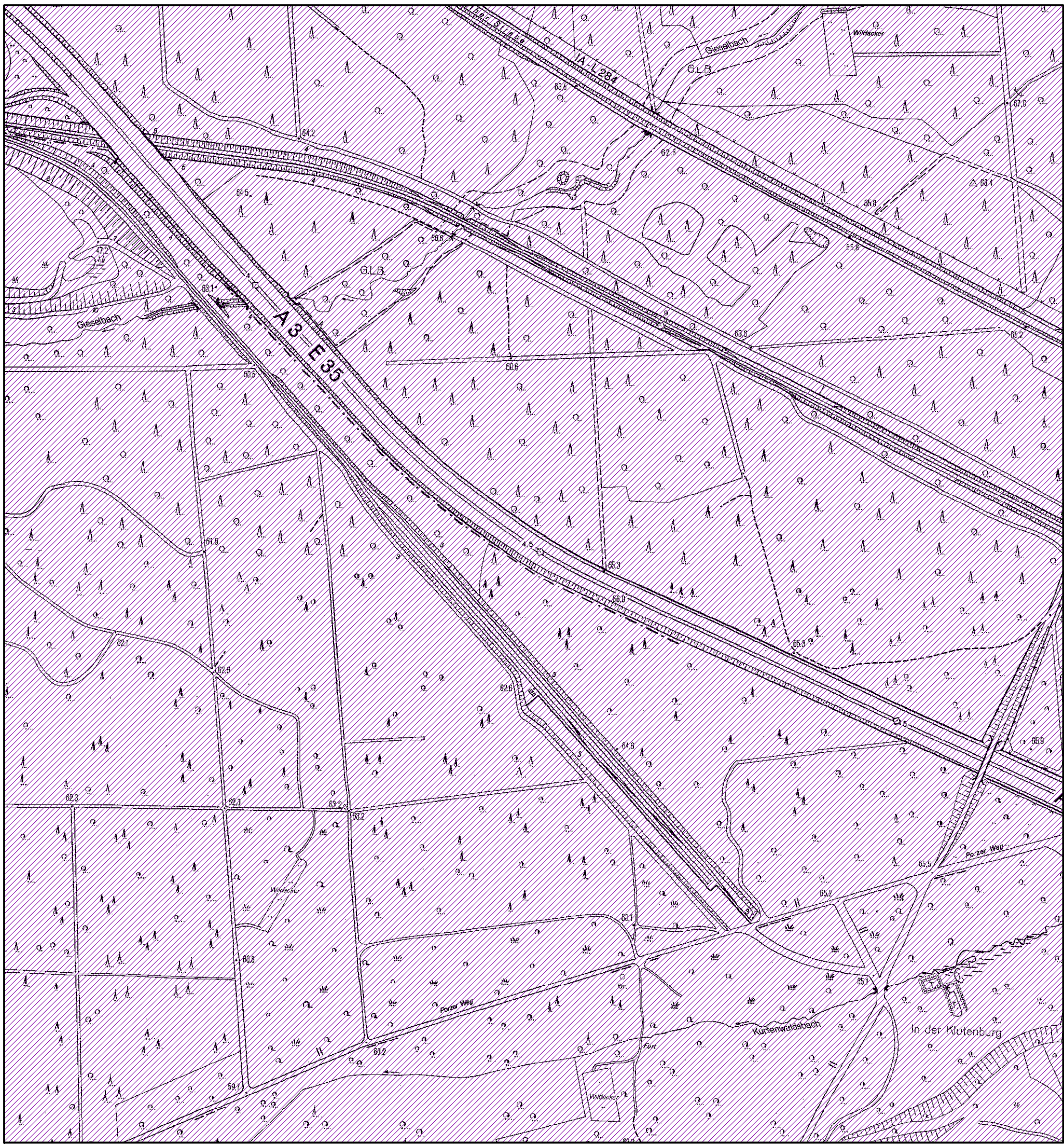
M 1: 5.000

Flughafen Köln/Bonn
 Übersichtskarte Nacht-Schutzzone
 Karte 3
 Stand 10.09.2010

-  Nacht-Schutzzone
-  Isolinie $L_{pAeq,Nacht} > 55 \text{ dB(A)}$
-  Isolinie NAT mit 6 oder mehr Fluglärmereignissen mit einem $L_{p,Amax} \geq 57 \text{ dB(A)}$ innen

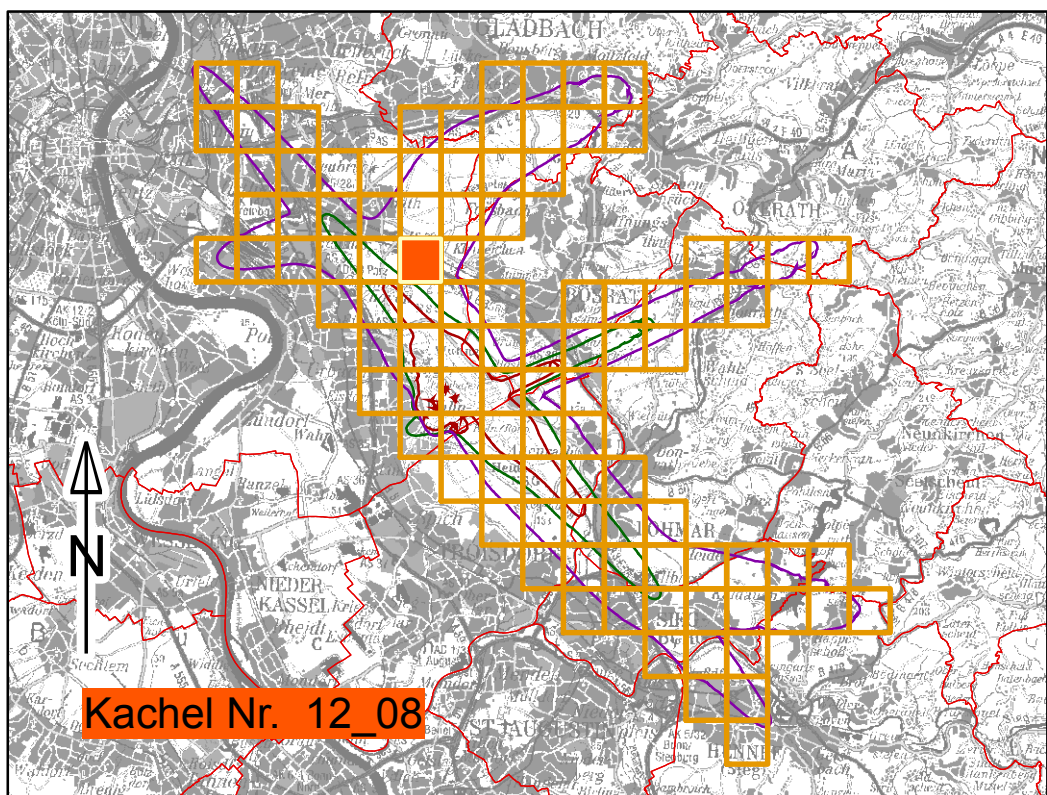
Landesamt für Natur,
 Umwelt und Verbraucherschutz
 Nordrhein-Westfalen








36933

640550



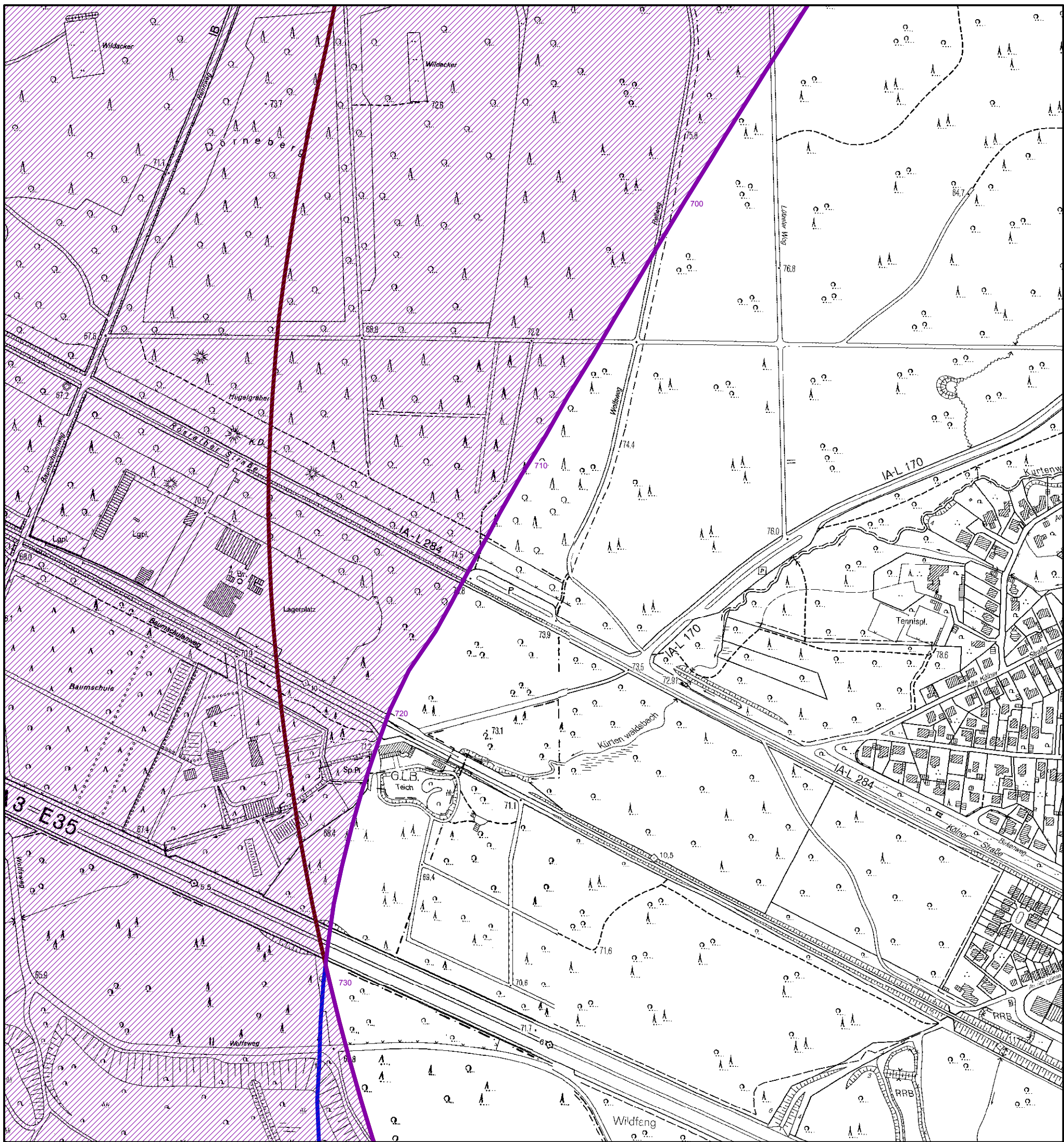
M 1: 5.000

Flughafen Köln/Bonn
 Übersichtskarte Nacht-Schutzzone
 Karte 3
 Stand 10.09.2010

-  Nacht-Schutzzone
-  Isolinie $L_{pAeq,Nacht} > 55 \text{ dB(A)}$
-  Isolinie NAT mit 6 oder mehr Fluglärmereignissen mit einem $L_{pAmax} \geq 57 \text{ dB(A)}$ innen

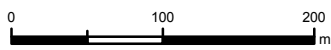
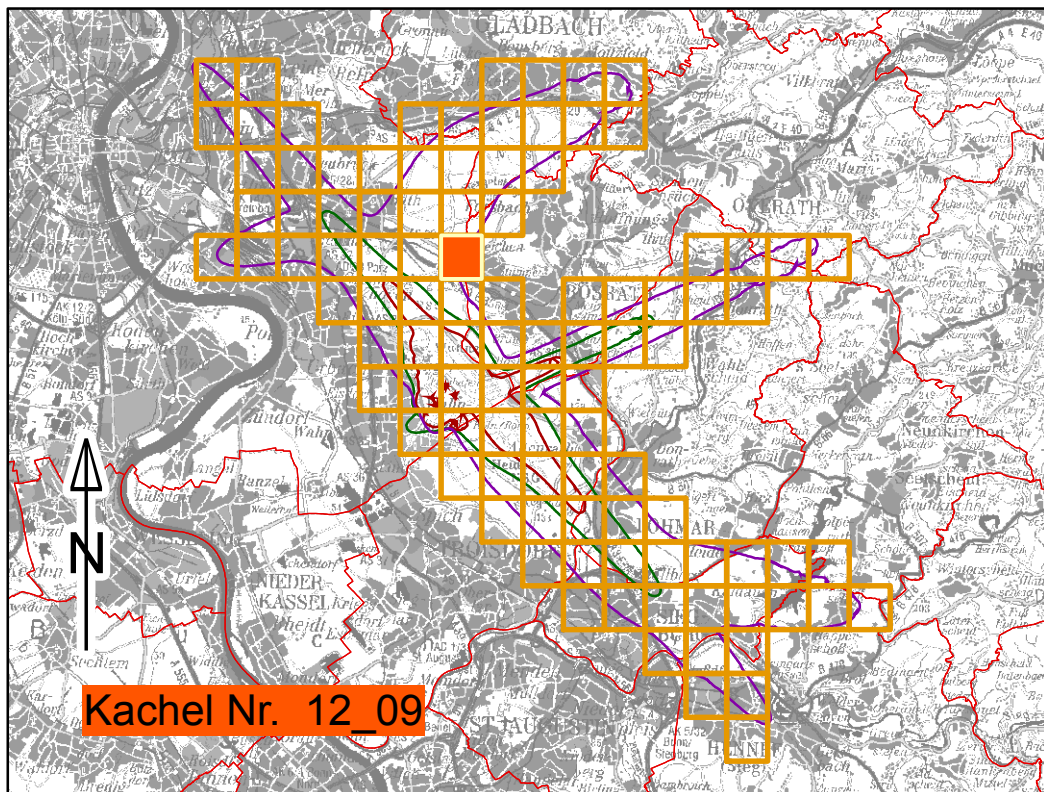
Landesamt für Natur,
 Umwelt und Verbraucherschutz
 Nordrhein-Westfalen








38283

640550



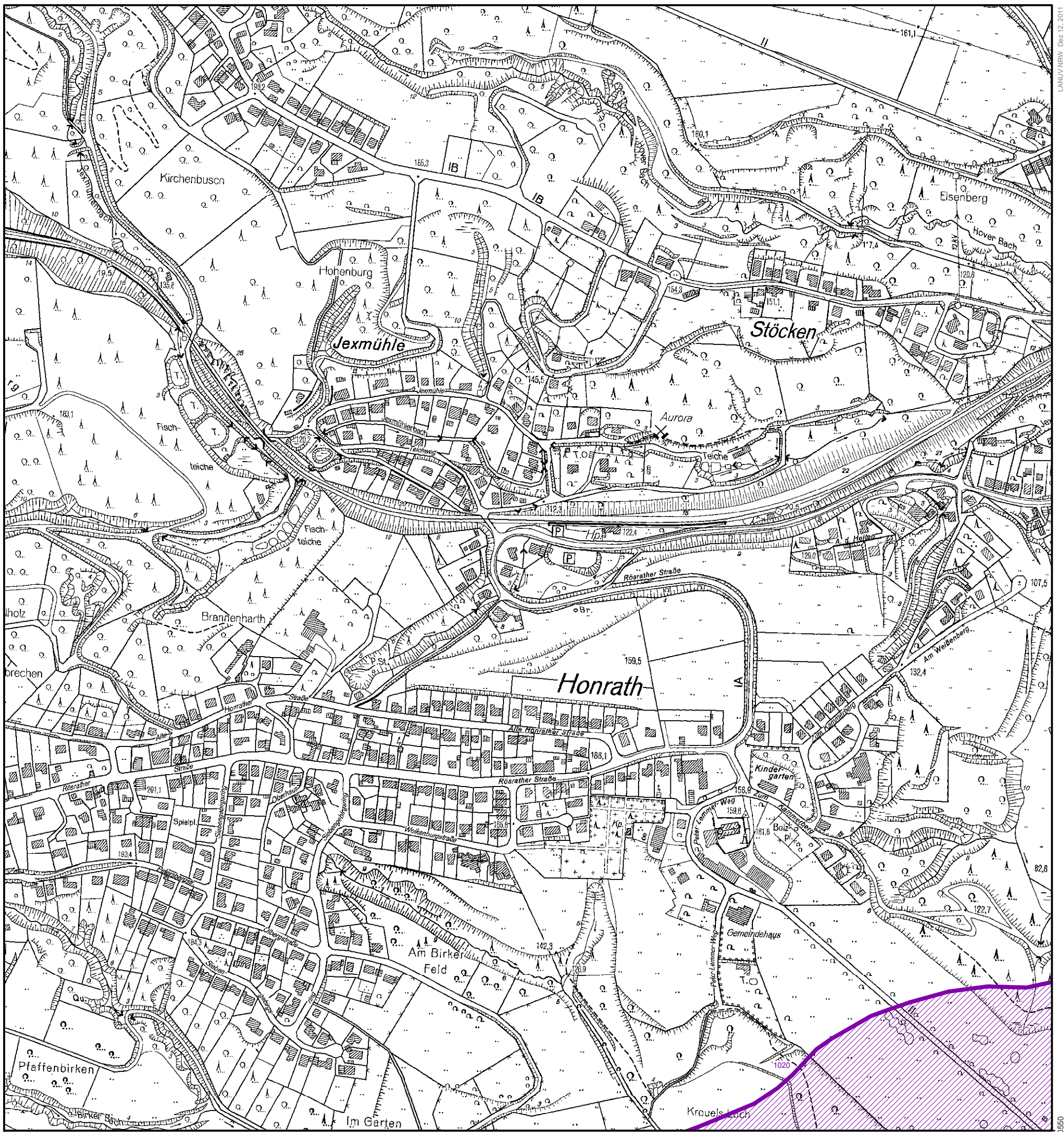
M 1: 5.000

Flughafen Köln/Bonn
 Übersichtskarte Nacht-Schutzzone
 Karte 3
 Stand 10.09.2010

-  Nacht-Schutzzone
-  Isolinie $L_{pAeq,Nacht} > 55 \text{ dB(A)}$
-  Isolinie NAT mit 6 oder mehr Fluglärmereignissen mit einem $L_{pAmax} \geq 57 \text{ dB(A)}$ innen

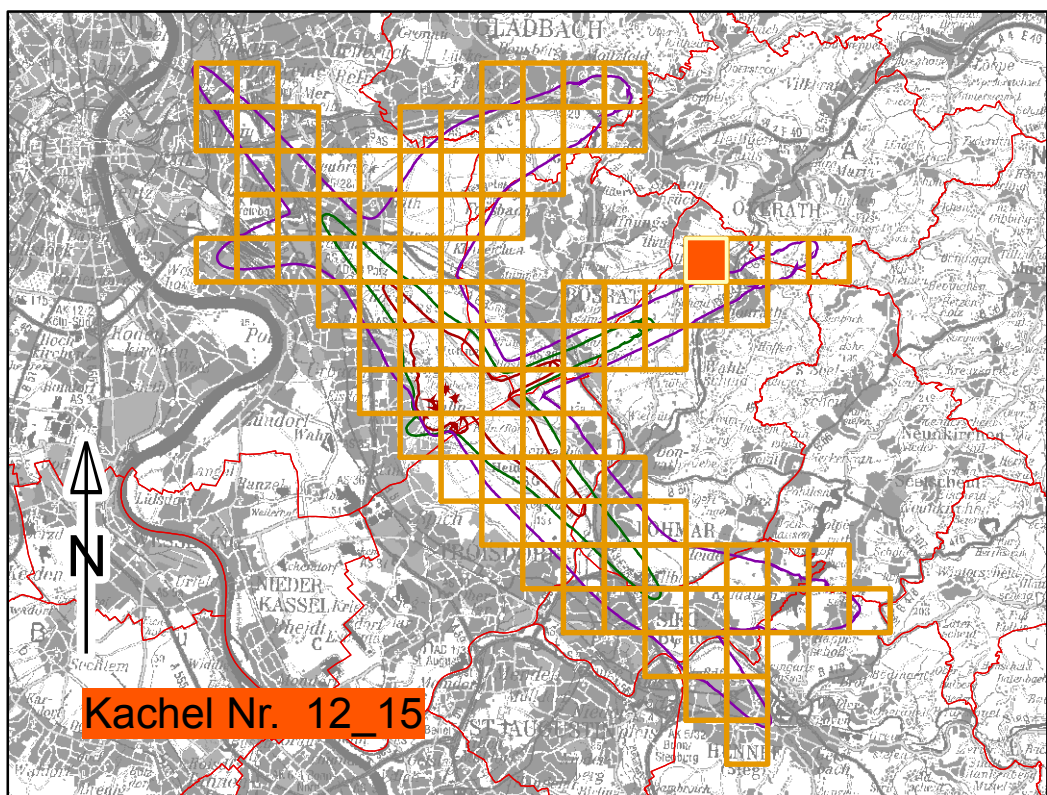
Landesamt für Natur,
 Umwelt und Verbraucherschutz
 Nordrhein-Westfalen








376383

640550



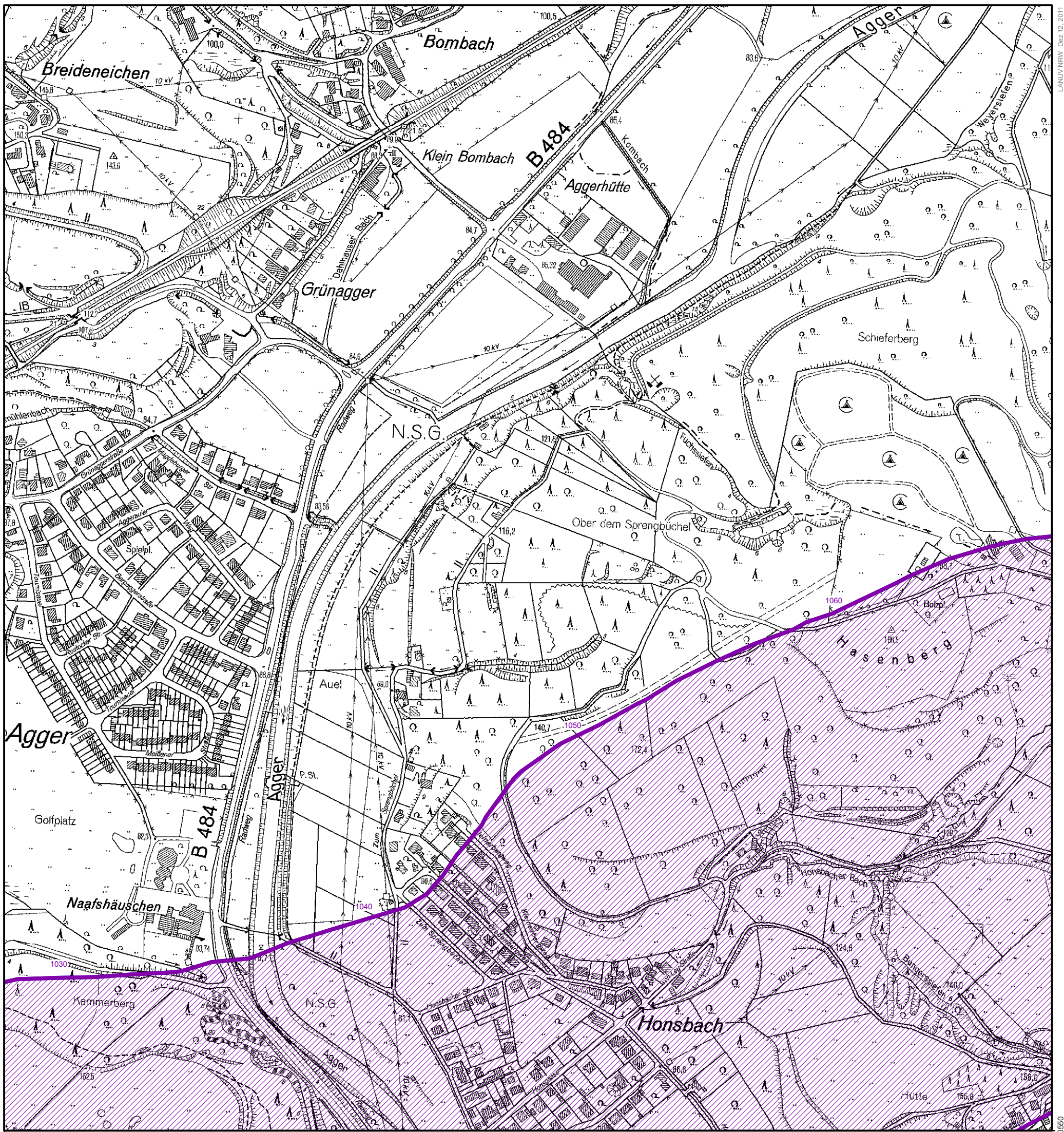
M 1: 5.000

Flughafen Köln/Bonn
 Übersichtskarte Nacht-Schutzzone
 Karte 3
 Stand 10.09.2010

-  Nacht-Schutzzone
-  Isolinie $L_{pAeq,Nacht} > 55$ dB(A)
-  Isolinie NAT mit 6 oder mehr Fluglärmereignissen mit einem $L_{p,Amax} \geq 57$ dB(A) innen

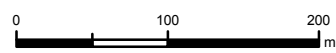
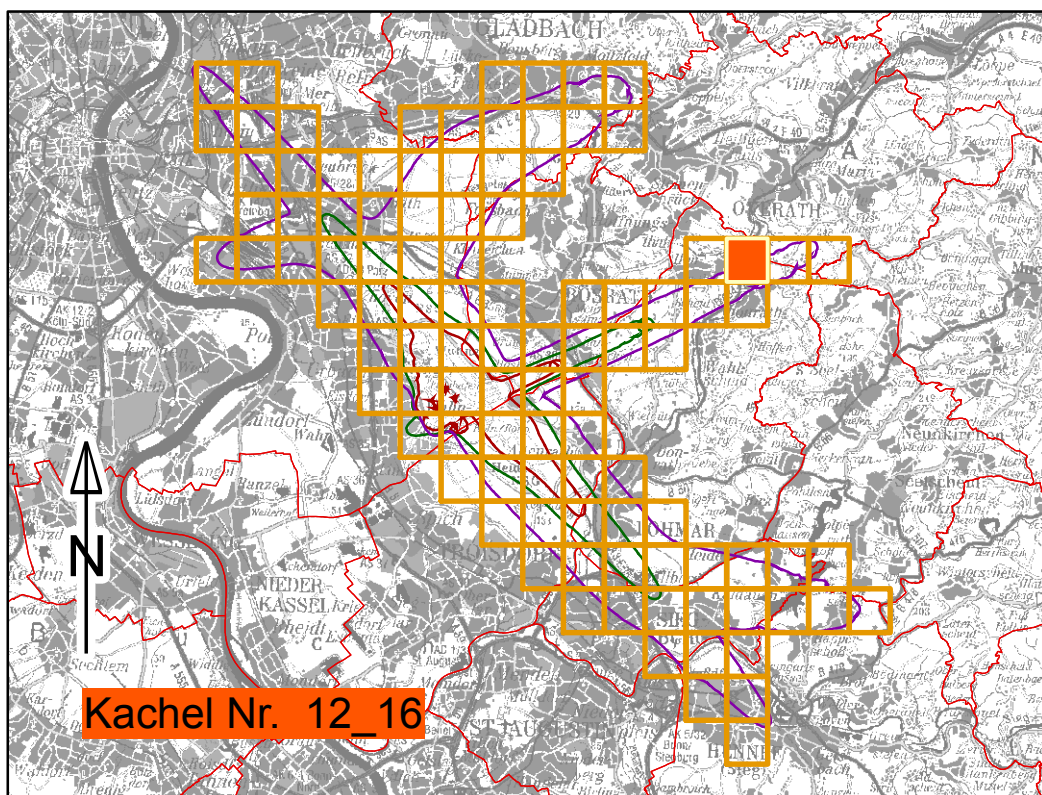
Landesamt für Natur,
 Umwelt und Verbraucherschutz
 Nordrhein-Westfalen








377733

640550



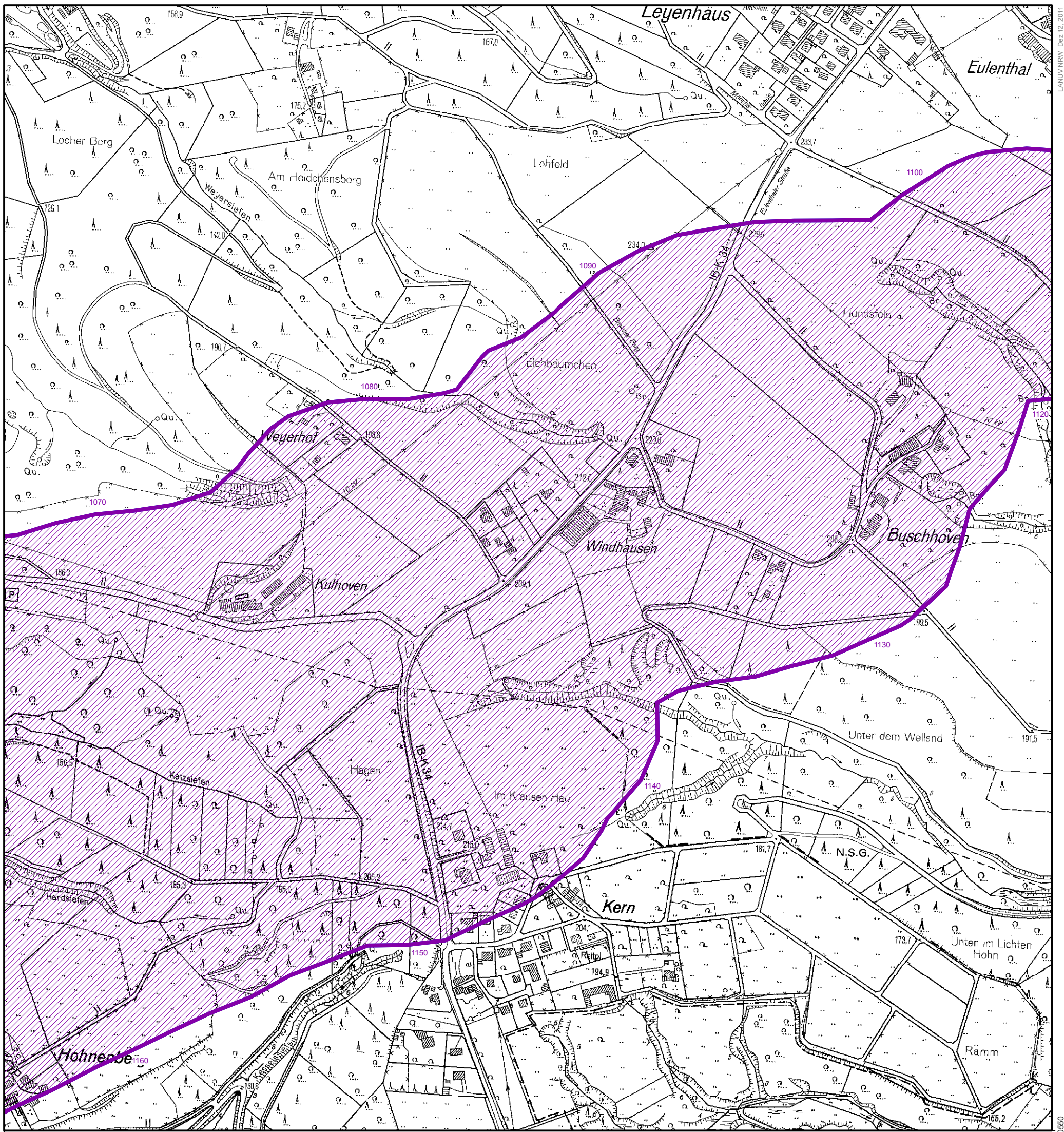
M 1: 5.000

Flughafen Köln/Bonn
 Übersichtskarte Nacht-Schutzzone
 Karte 3
 Stand 10.09.2010

-  Nacht-Schutzzone
-  Isolinie $L_{pAeq,Nacht} > 55 \text{ dB(A)}$
-  Isolinie NAT mit 6 oder mehr Fluglärmereignissen mit einem $L_{p,Amax} \geq 57 \text{ dB(A)}$ innen

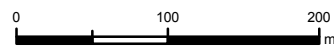
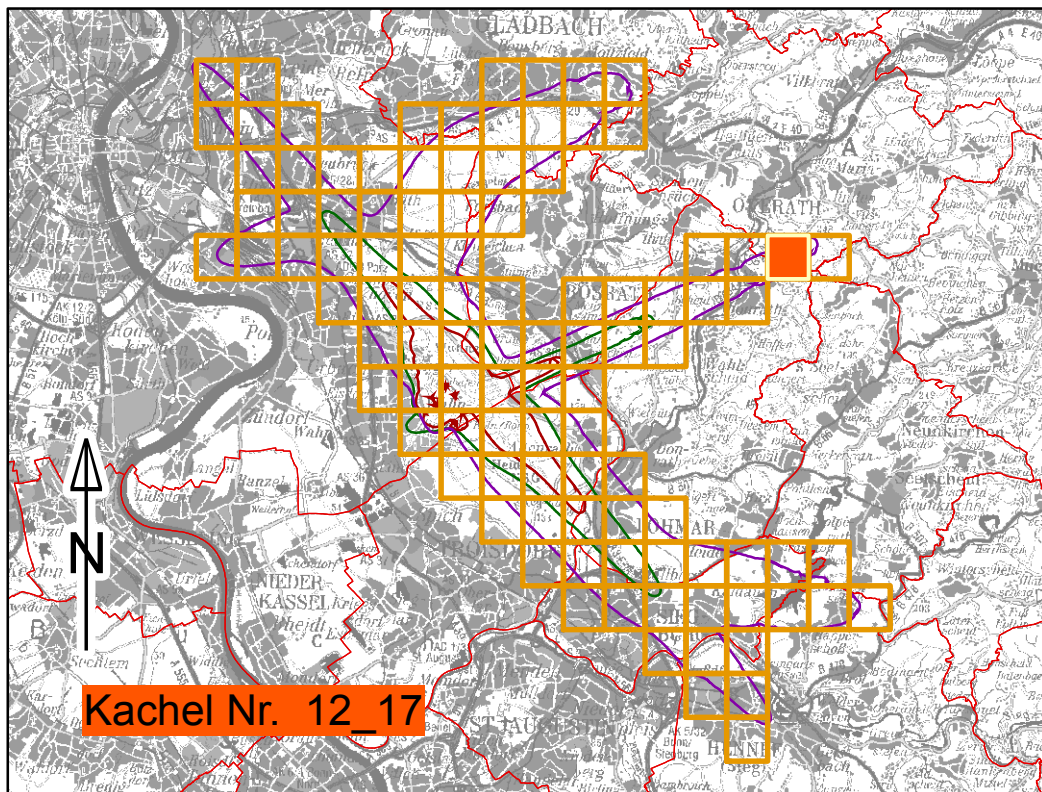
Landesamt für Natur,
 Umwelt und Verbraucherschutz
 Nordrhein-Westfalen





379083

9640550






M 1: 5.000

Flughafen Köln/Bonn

Übersichtskarte Nacht-Schutzzone

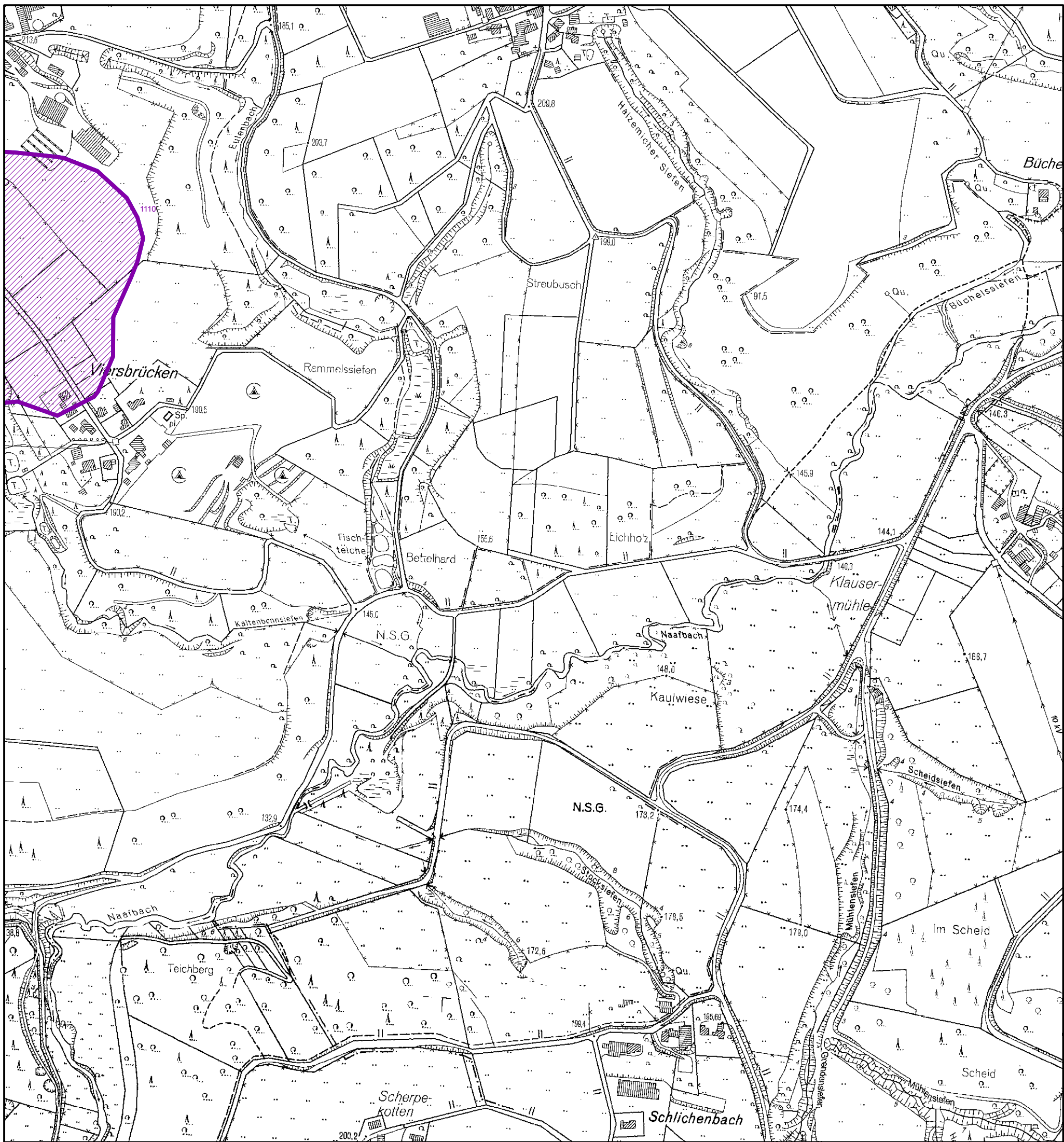
Karte 3

Stand 10.09.2010

-  Nacht-Schutzzone
-  Isolinie $L_{pAeq,Nacht} > 55 \text{ dB(A)}$
-  Isolinie NAT mit 6 oder mehr Fluglärmereignissen mit einem $L_{p,Amax} \geq 57 \text{ dB(A)}$ innen

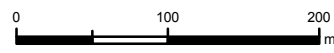
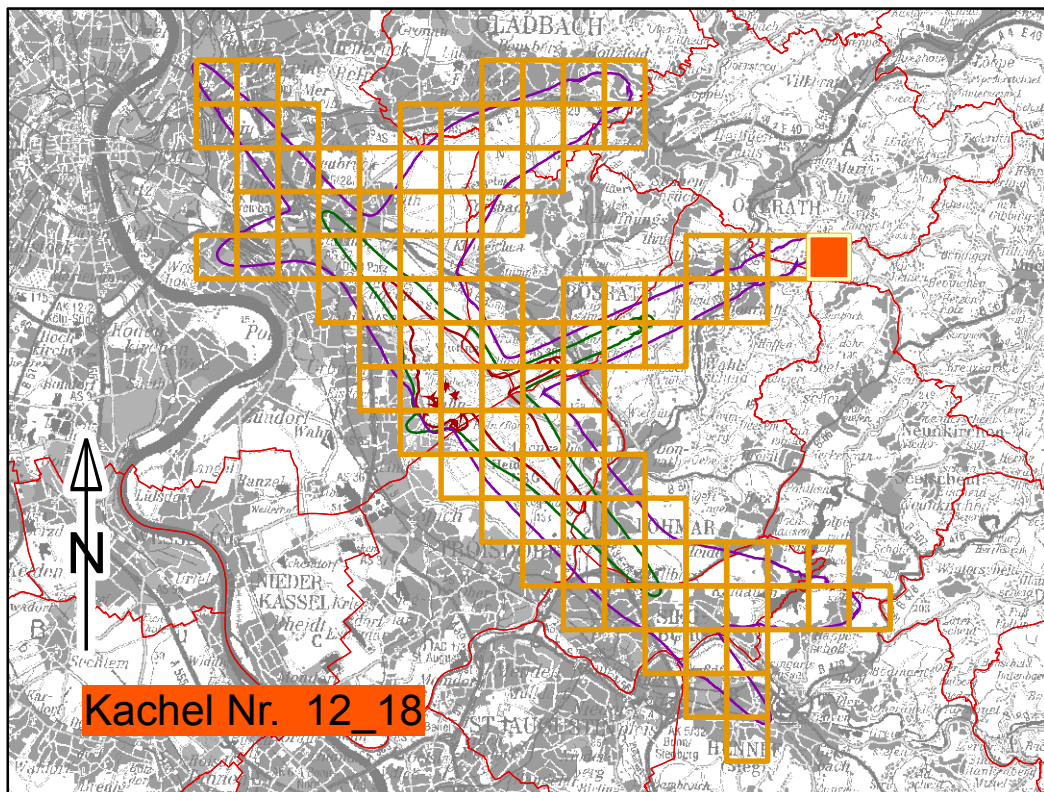
Landesamt für Natur,
Umwelt und Verbraucherschutz
Nordrhein-Westfalen








380433

6640550



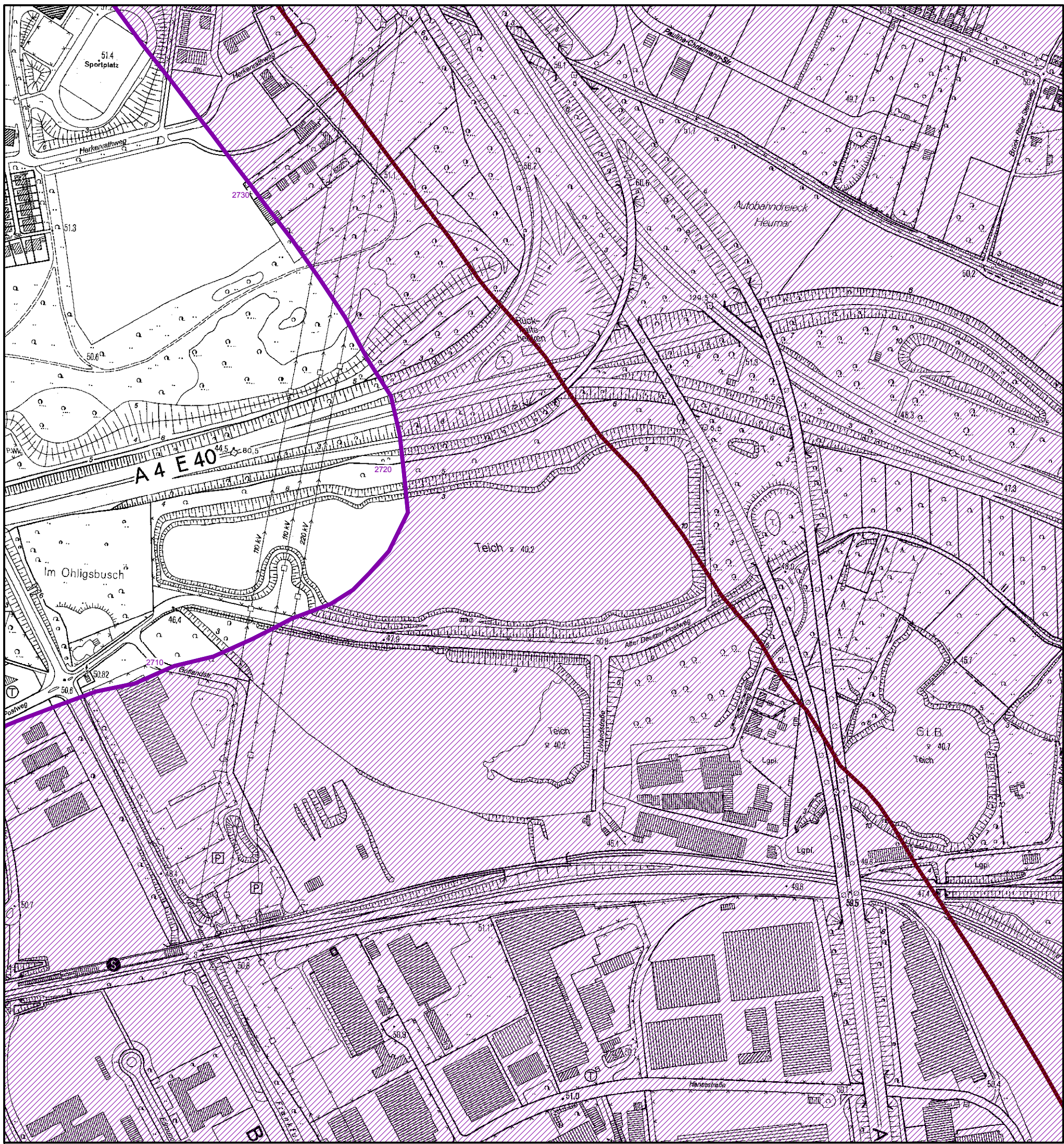
M 1: 5.000

Flughafen Köln/Bonn
 Übersichtskarte Nacht-Schutzzone
 Karte 3
 Stand 10.09.2010

-  Nacht-Schutzzone
-  Isolinie $L_{pAeq,Nacht} > 55 \text{ dB(A)}$
-  Isolinie NAT mit 6 oder mehr Fluglärmereignissen mit einem $L_{p,Amax} \geq 57 \text{ dB(A)}$ innen

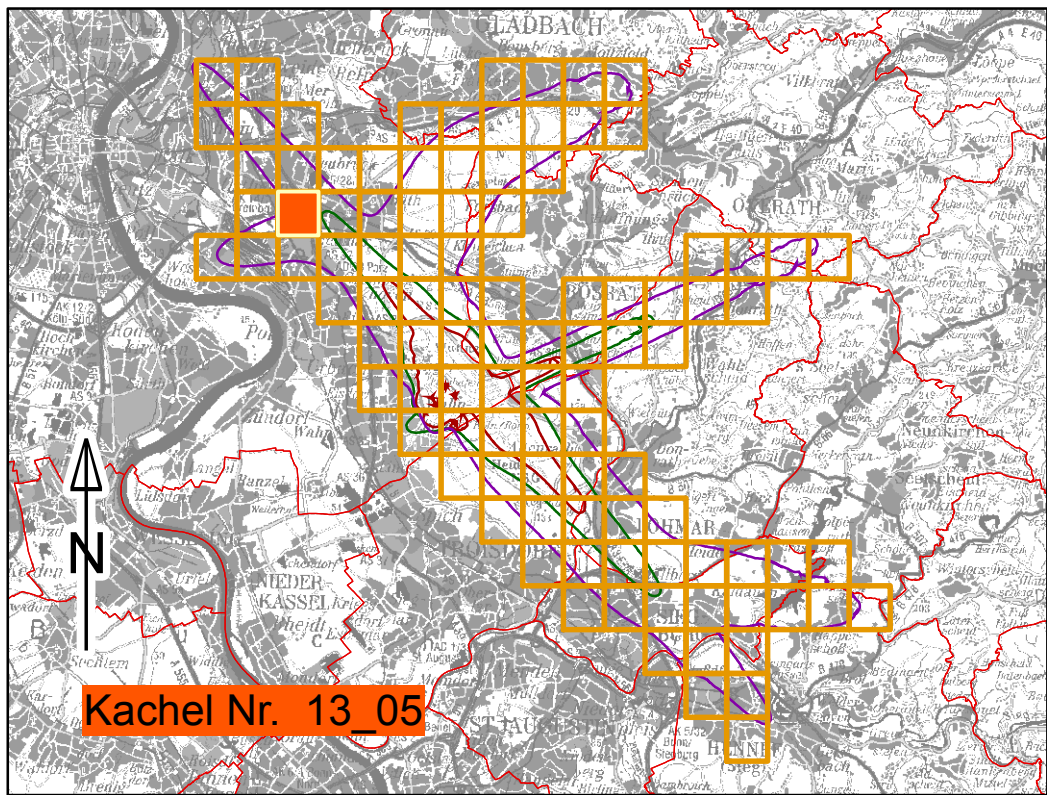
Landesamt für Natur,
 Umwelt und Verbraucherschutz
 Nordrhein-Westfalen



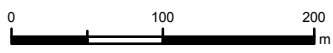


302883

5642000






Kachel Nr. 13_05



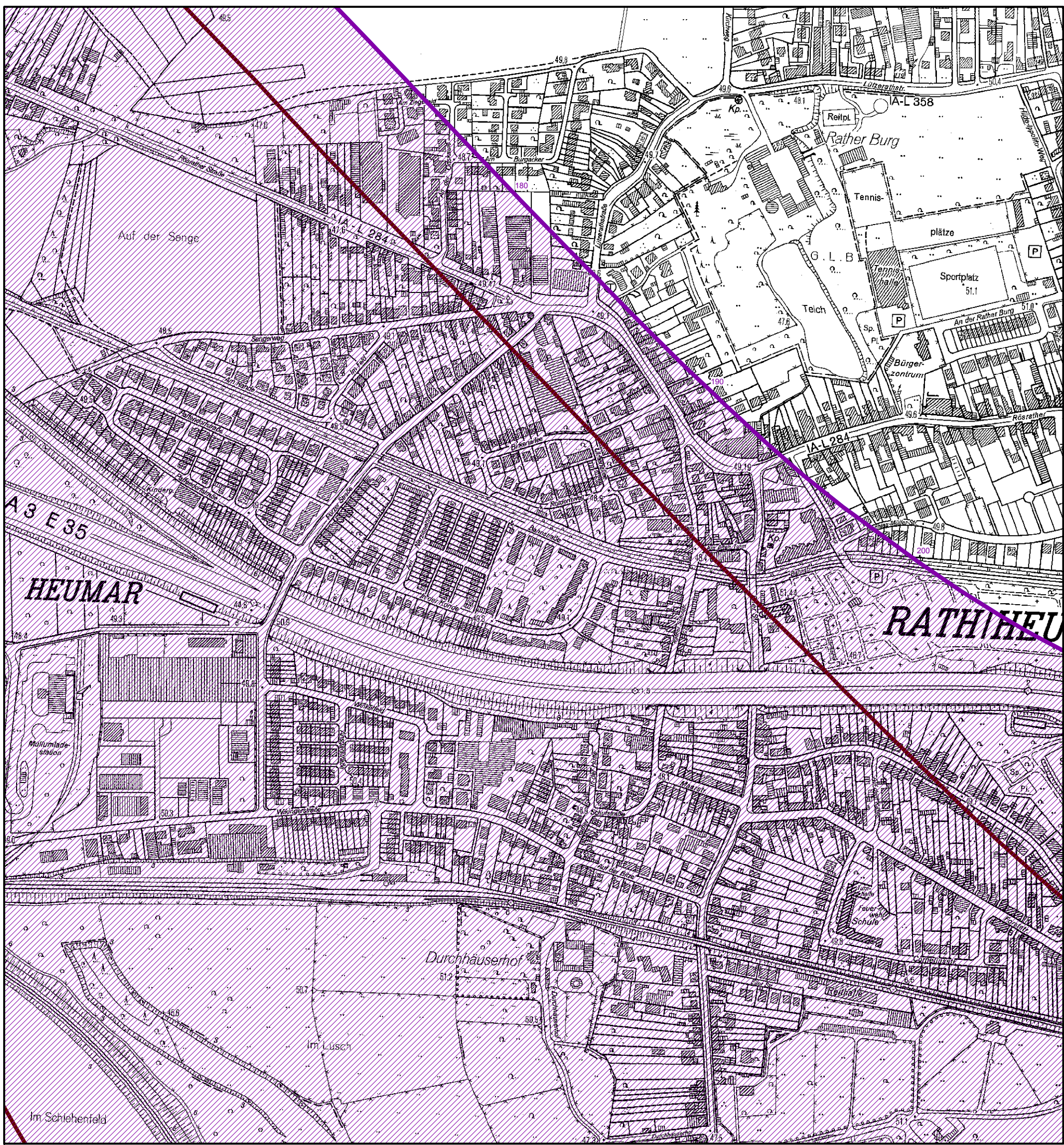
M 1: 5.000

Flughafen Köln/Bonn
 Übersichtskarte Nacht-Schutzzone
 Karte 3
 Stand 10.09.2010

-  Nacht-Schutzzone
-  Isolinie $L_{pAeq,Nacht} > 55$ dB(A)
-  Isolinie NAT mit 6 oder mehr Fluglärmereignissen mit einem $L_{pAmax} \geq 57$ dB(A) innen

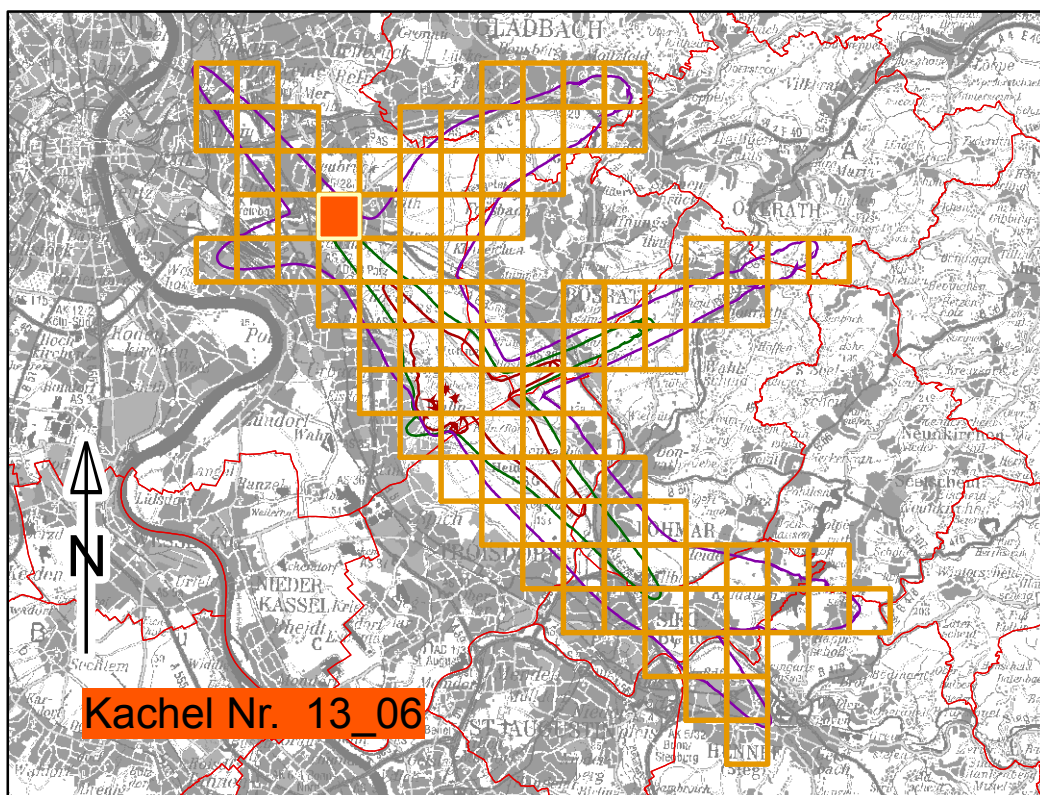
Landesamt für Natur,
 Umwelt und Verbraucherschutz
 Nordrhein-Westfalen





364233

6642000



Kachel Nr. 13_06



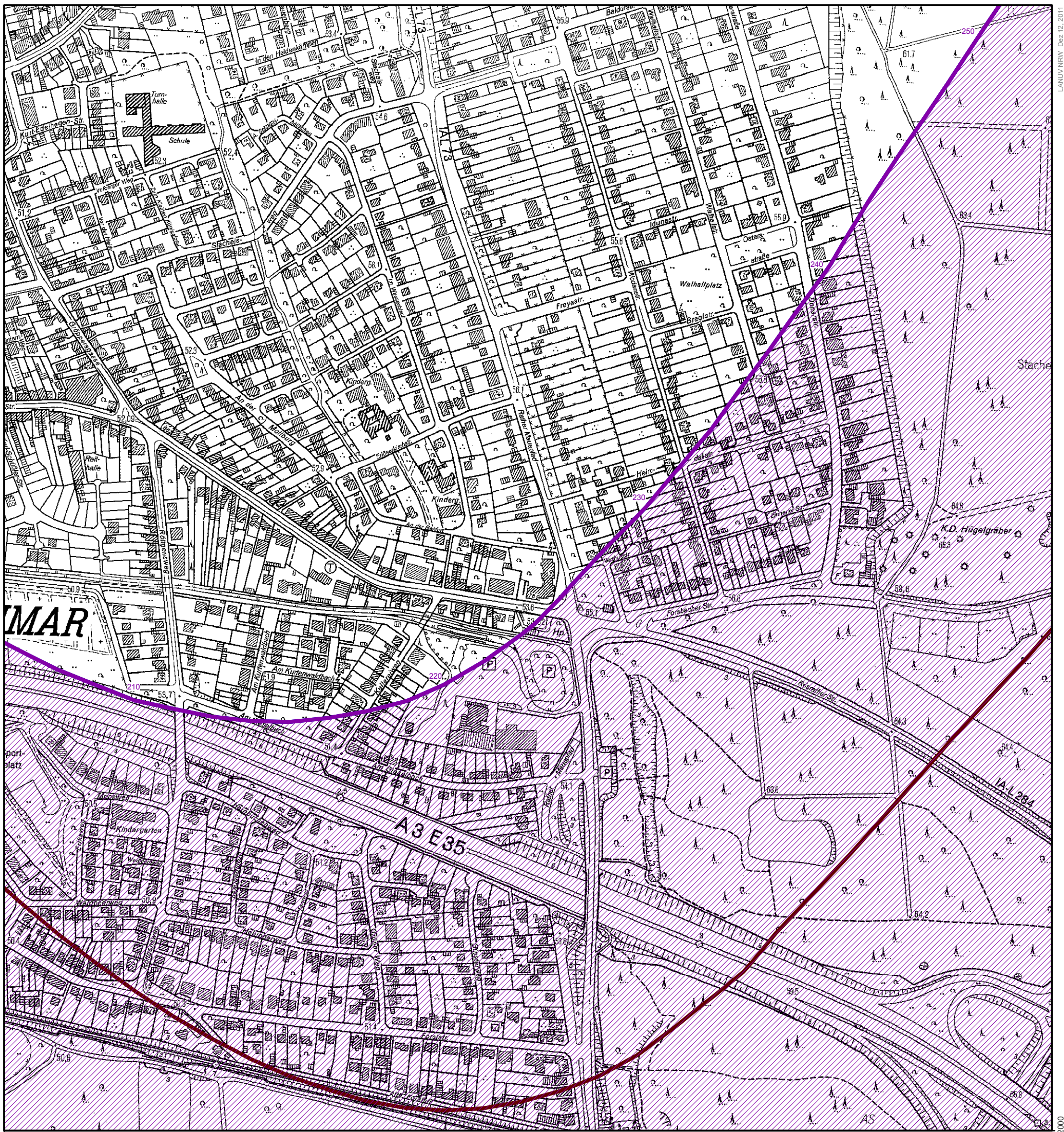
M 1: 5.000

Flughafen Köln/Bonn
 Übersichtskarte Nacht-Schutzzone
 Karte 3
 Stand 10.09.2010

- Nacht-Schutzzone
- Isolinie $L_{pAeq,Nacht} > 55 \text{ dB(A)}$
- Isolinie NAT mit 6 oder mehr Fluglärmereignissen mit einem $L_{p,Amax} \geq 57 \text{ dB(A)}$ innen

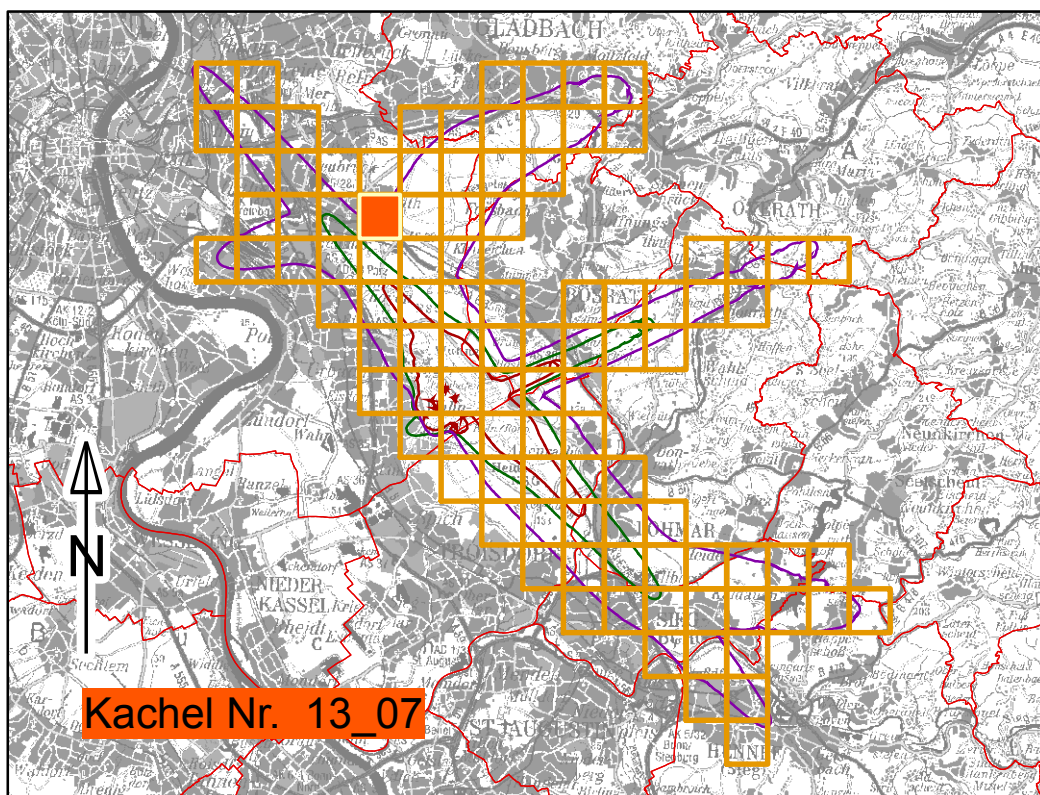
Landesamt für Natur,
 Umwelt und Verbraucherschutz
 Nordrhein-Westfalen





365583

664200



Kachel Nr. 13_07






M 1: 5.000

Flughafen Köln/Bonn

Übersichtskarte Nacht-Schutzzone

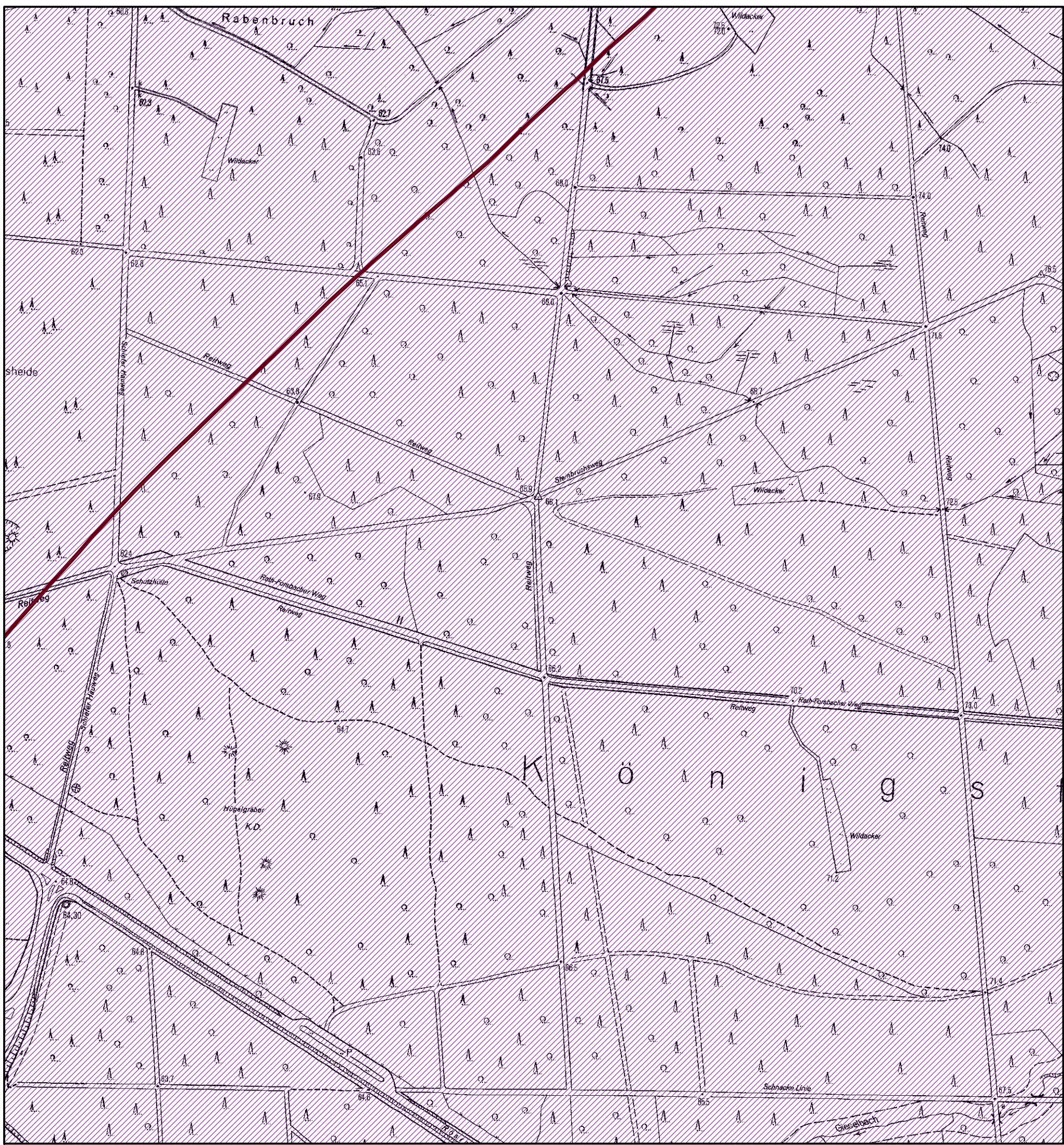
Karte 3

Stand 10.09.2010

-  Nacht-Schutzzone
-  Isolinie $L_{pAeq,Nacht} > 55 \text{ dB(A)}$
-  Isolinie NAT mit 6 oder mehr Fluglärmereignissen mit einem $L_{pAmax} \geq 57 \text{ dB(A)}$ innen

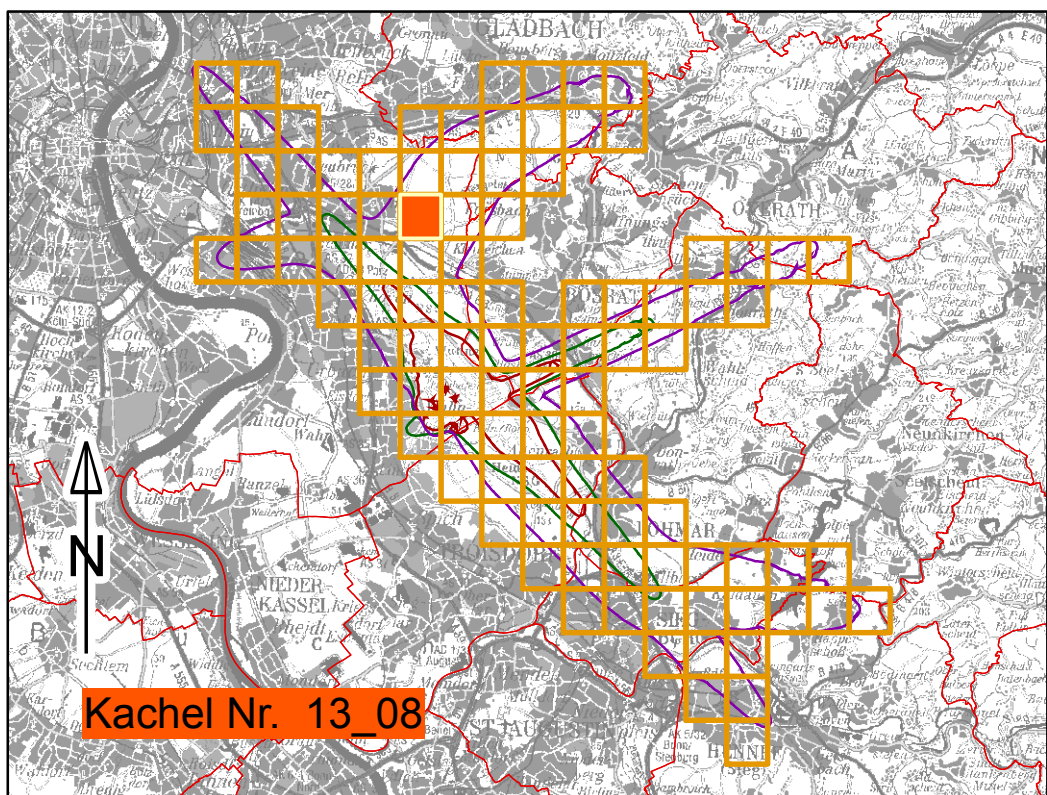
Landesamt für Natur,
Umwelt und Verbraucherschutz
Nordrhein-Westfalen








36933

64200



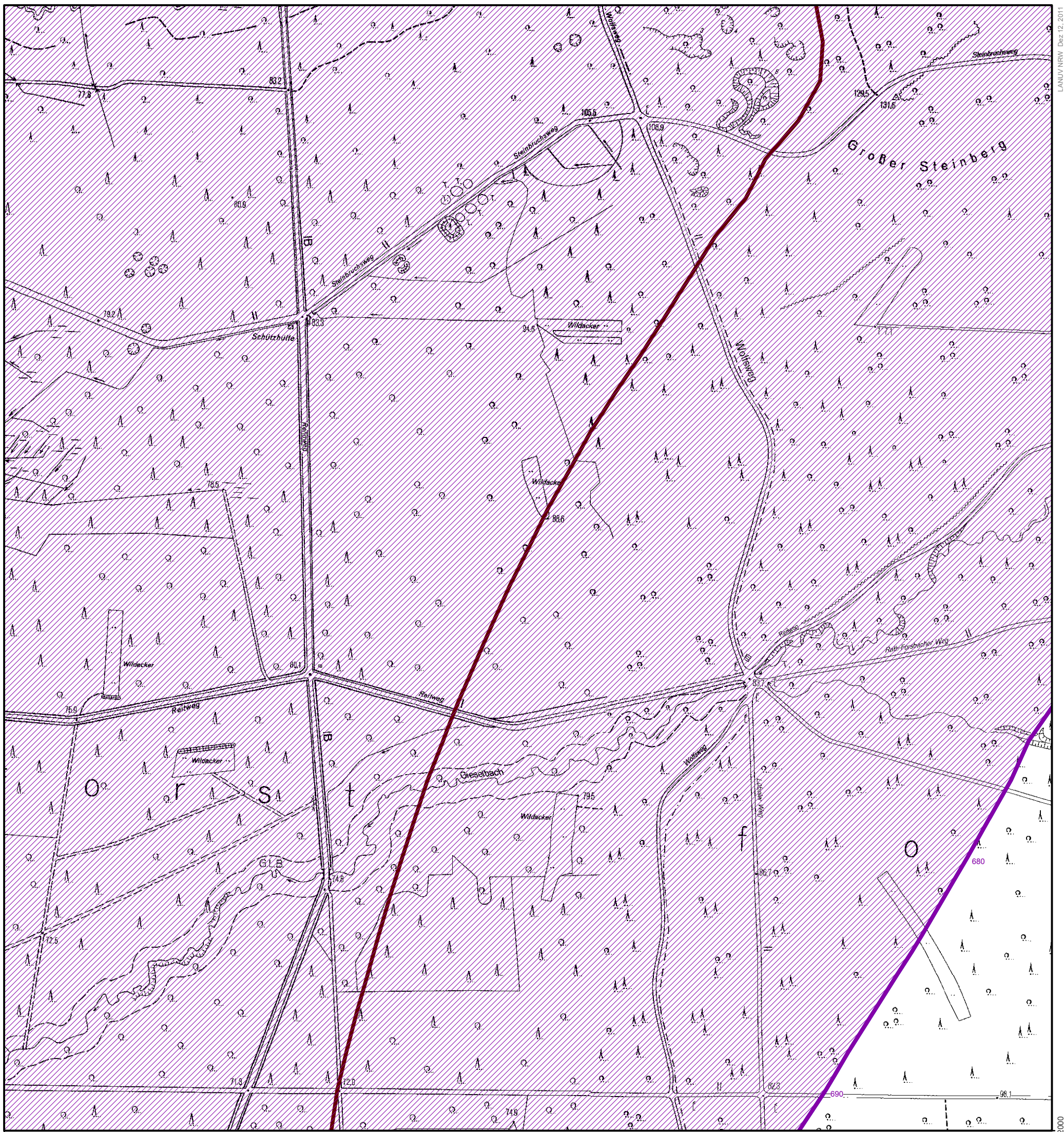
M 1: 5.000

Flughafen Köln/Bonn
 Übersichtskarte Nacht-Schutzzone
 Karte 3
 Stand 10.09.2010

-  Nacht-Schutzzone
-  Isolinie $L_{pAeq,Nacht} > 55 \text{ dB(A)}$
-  Isolinie NAT mit 6 oder mehr Fluglärmereignissen mit einem $L_{p,Amax} \geq 57 \text{ dB(A)}$ innen

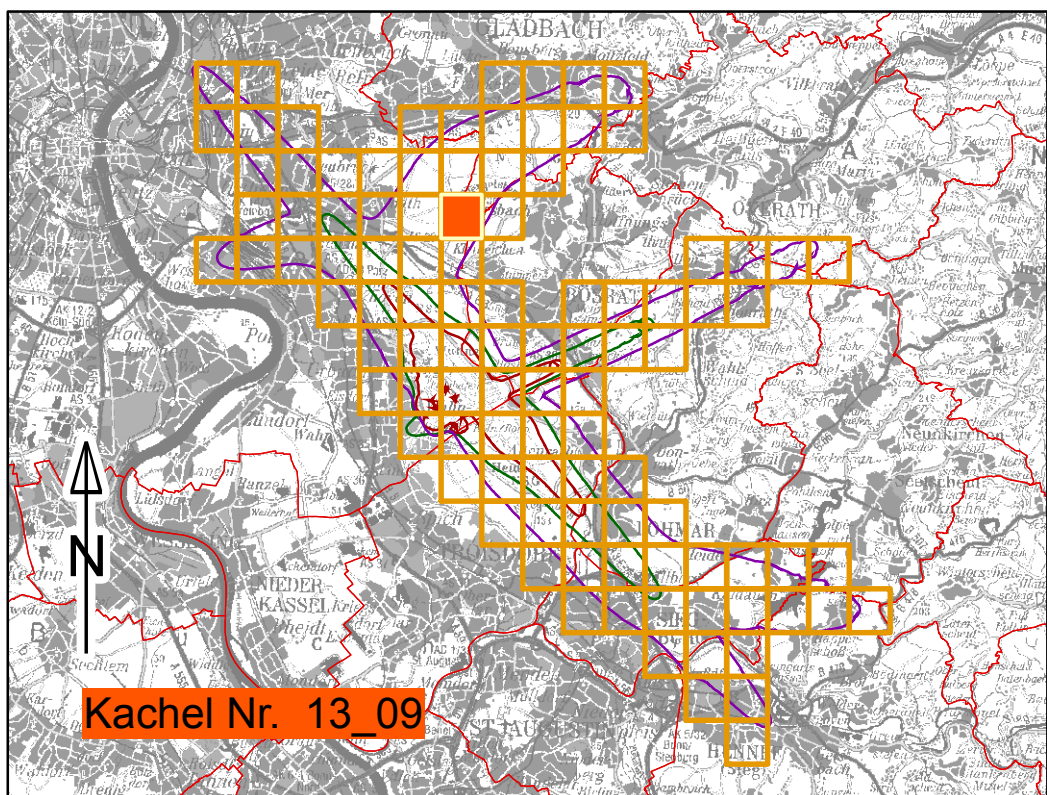
Landesamt für Natur,
 Umwelt und Verbraucherschutz
 Nordrhein-Westfalen





38283

5642000






Kachel Nr. 13_09



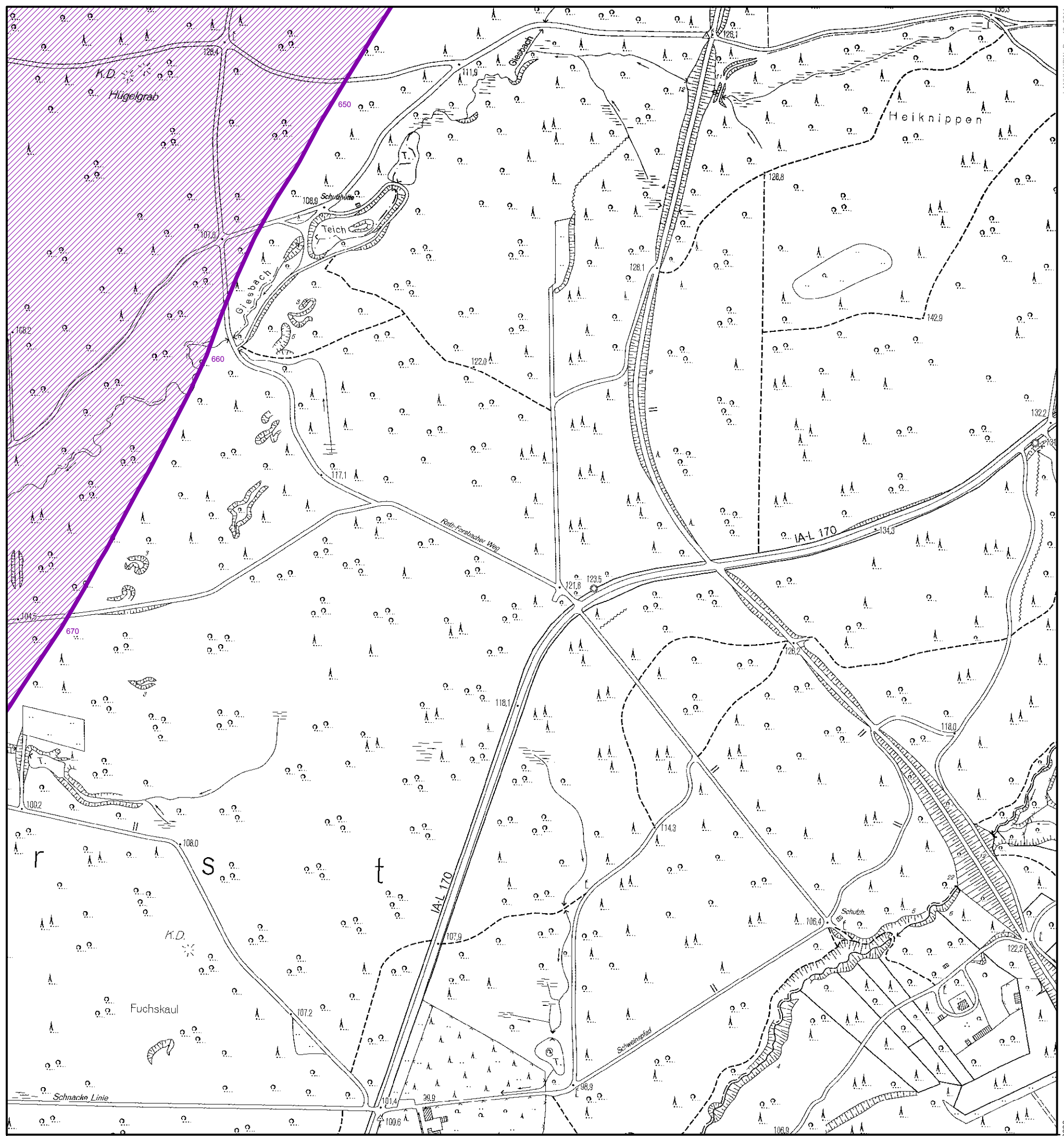
M 1: 5.000

Flughafen Köln/Bonn
 Übersichtskarte Nacht-Schutzzone
 Karte 3
 Stand 10.09.2010

-  Nacht-Schutzzone
-  Isolinie $L_{pAeq,Nacht} > 55$ dB(A)
-  Isolinie NAT mit 6 oder mehr Fluglärmereignissen mit einem $L_{p,Amax} \geq 57$ dB(A) innen

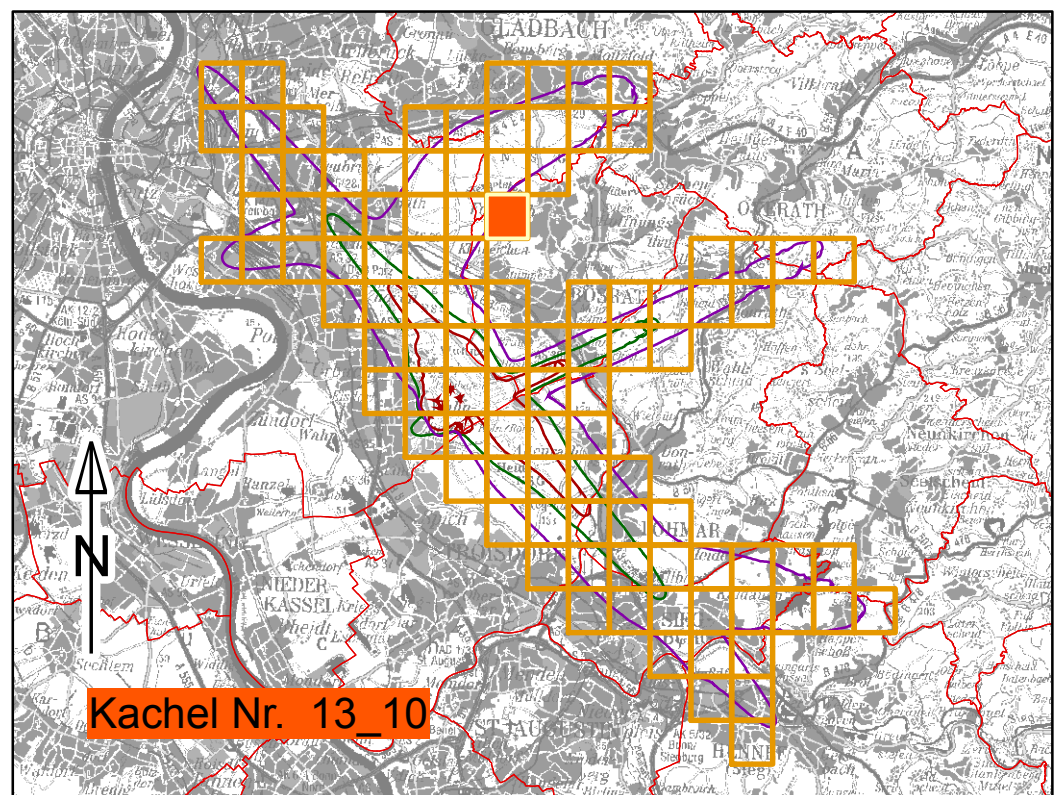
Landesamt für Natur,
 Umwelt und Verbraucherschutz
 Nordrhein-Westfalen








309633

6642000



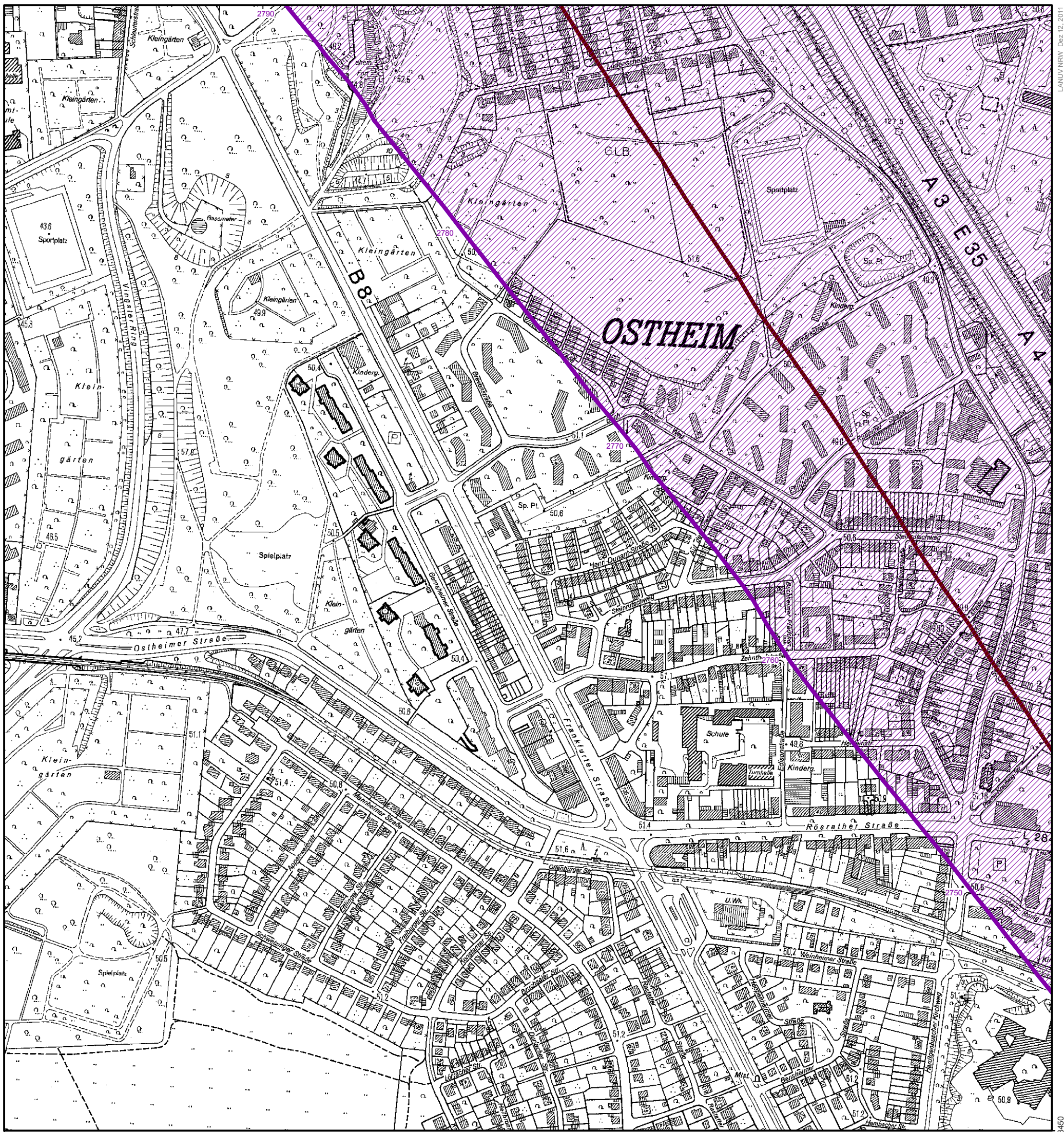
M 1: 5.000

Flughafen Köln/Bonn
 Übersichtskarte Nacht-Schutzzone
 Karte 3
 Stand 10.09.2010

-  Nacht-Schutzzone
-  Isolinie $L_{pAeq,Nacht} > 55$ dB(A)
-  Isolinie NAT mit 6 oder mehr Fluglärmereignissen mit einem $L_{p,Amax} \geq 57$ dB(A) innen

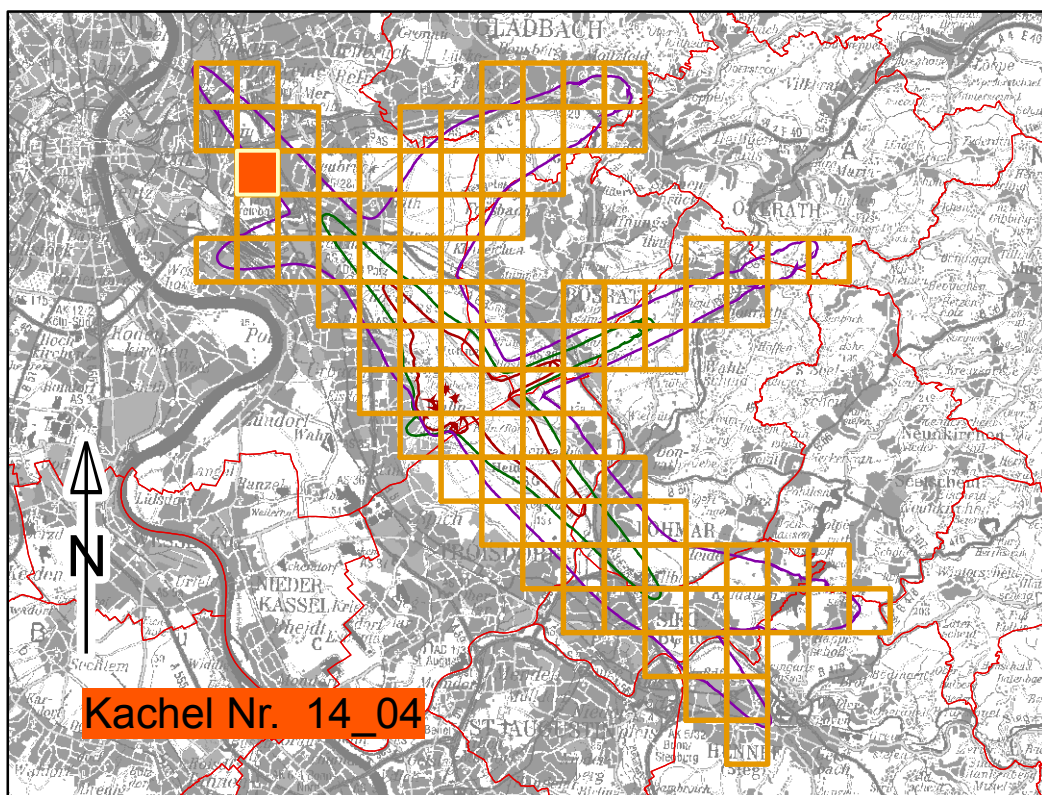
Landesamt für Natur,
 Umwelt und Verbraucherschutz
 Nordrhein-Westfalen





361533

6643450






Kachel Nr. 14_04



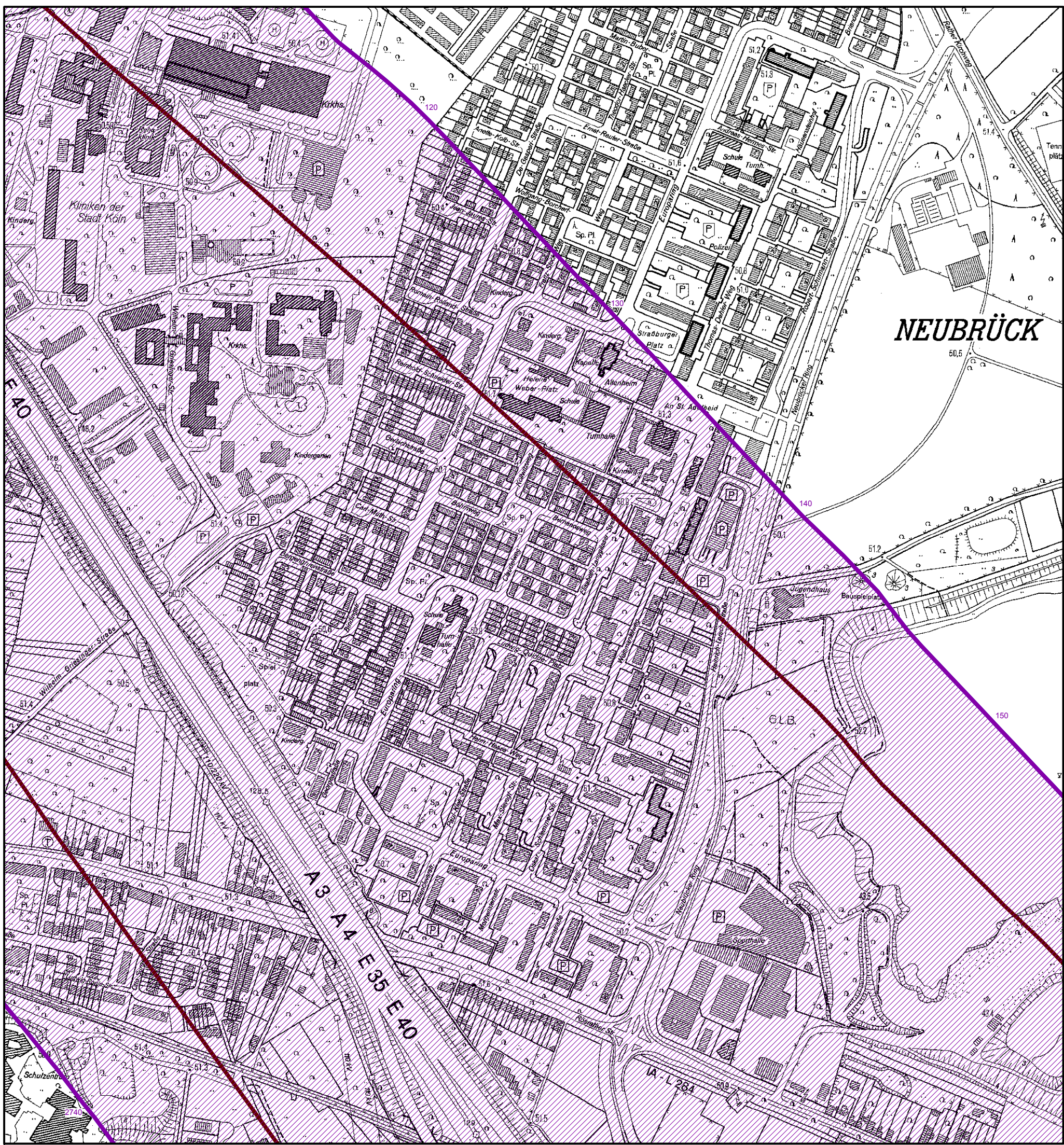
M 1: 5.000

Flughafen Köln/Bonn
 Übersichtskarte Nacht-Schutzzone
 Karte 3
 Stand 10.09.2010

-  Nacht-Schutzzone
-  Isolinie $L_{pAeq,Nacht} > 55 \text{ dB(A)}$
-  Isolinie NAT mit 6 oder mehr Fluglärmereignissen mit einem $L_{p,Amax} \geq 57 \text{ dB(A)}$ innen

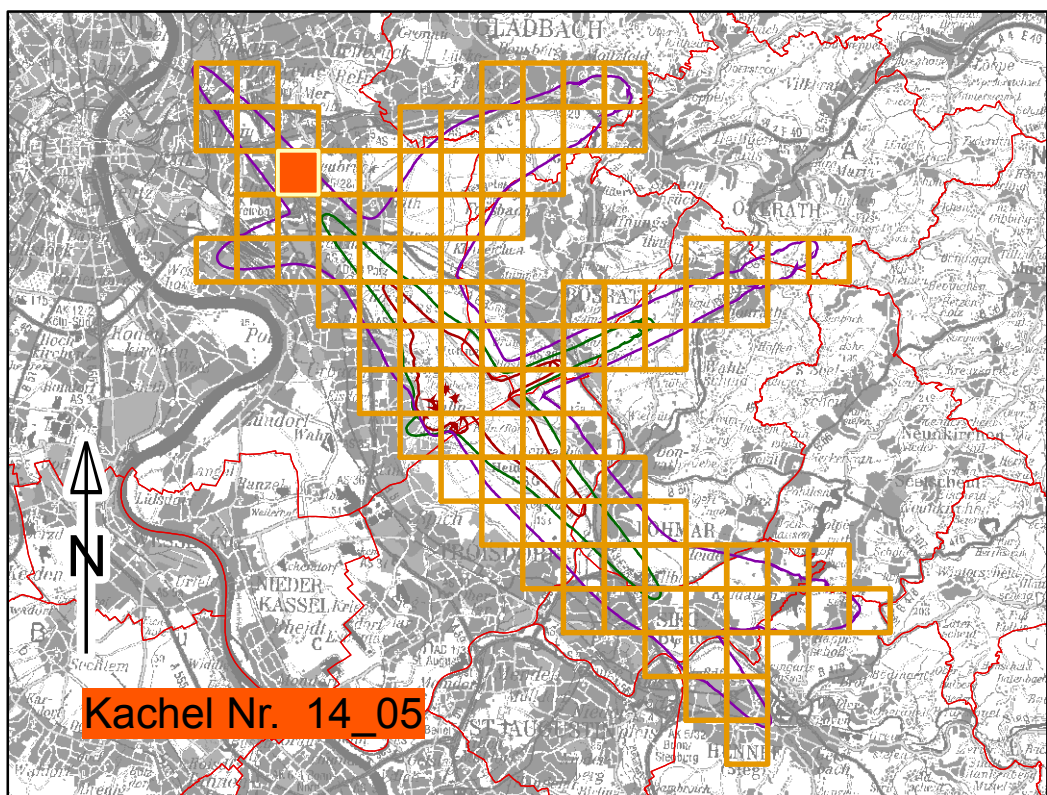
Landesamt für Natur,
 Umwelt und Verbraucherschutz
 Nordrhein-Westfalen








302883

643450



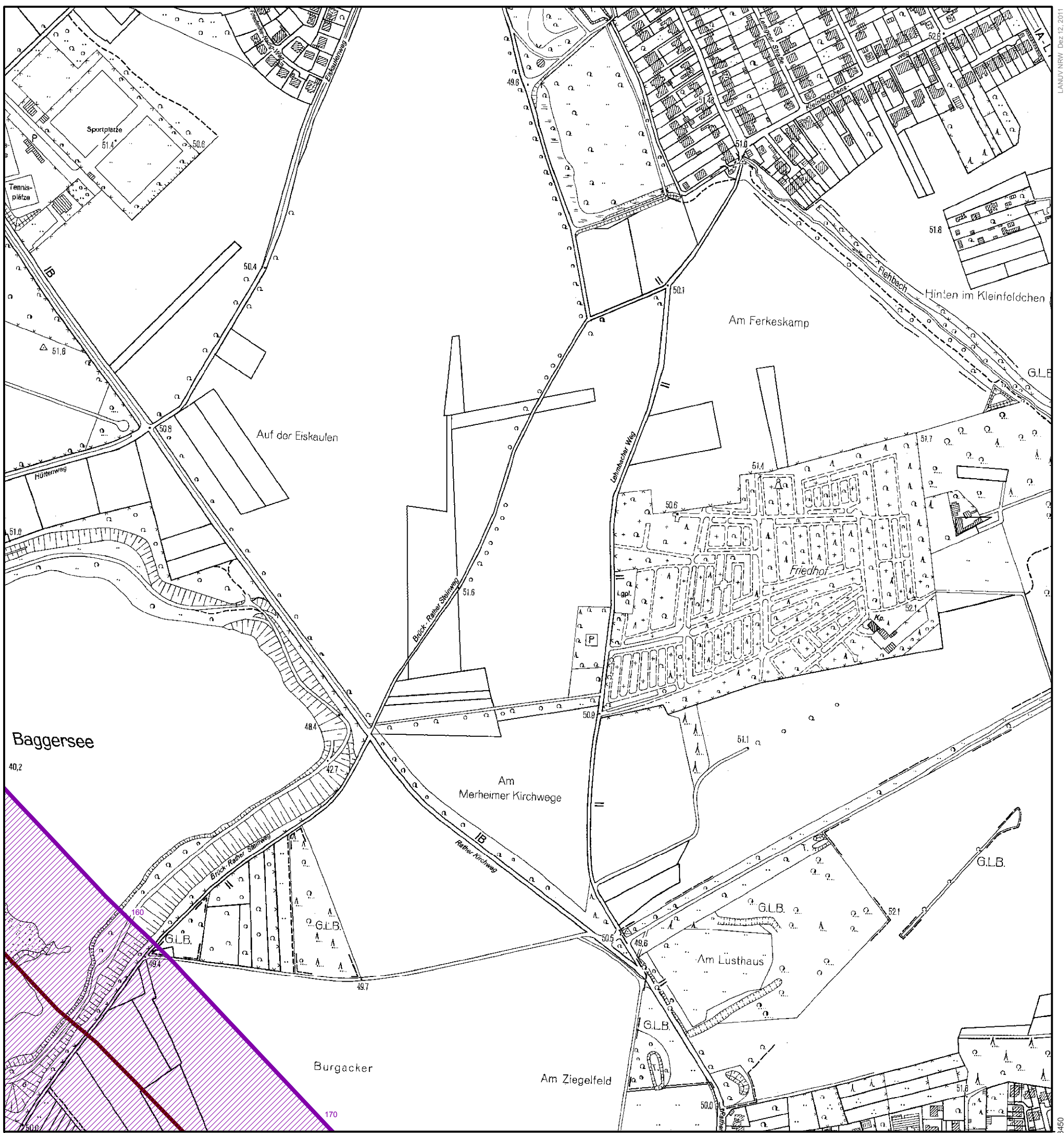
M 1: 5.000

Flughafen Köln/Bonn
 Übersichtskarte Nacht-Schutzzone
 Karte 3
 Stand 10.09.2010

-  Nacht-Schutzzone
-  Isolinie $L_{pAeq,Nacht} > 55$ dB(A)
-  Isolinie NAT mit 6 oder mehr Fluglärmereignissen mit einem $L_{p,Amax} \geq 57$ dB(A) innen

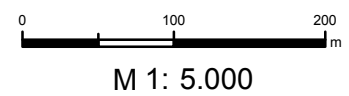
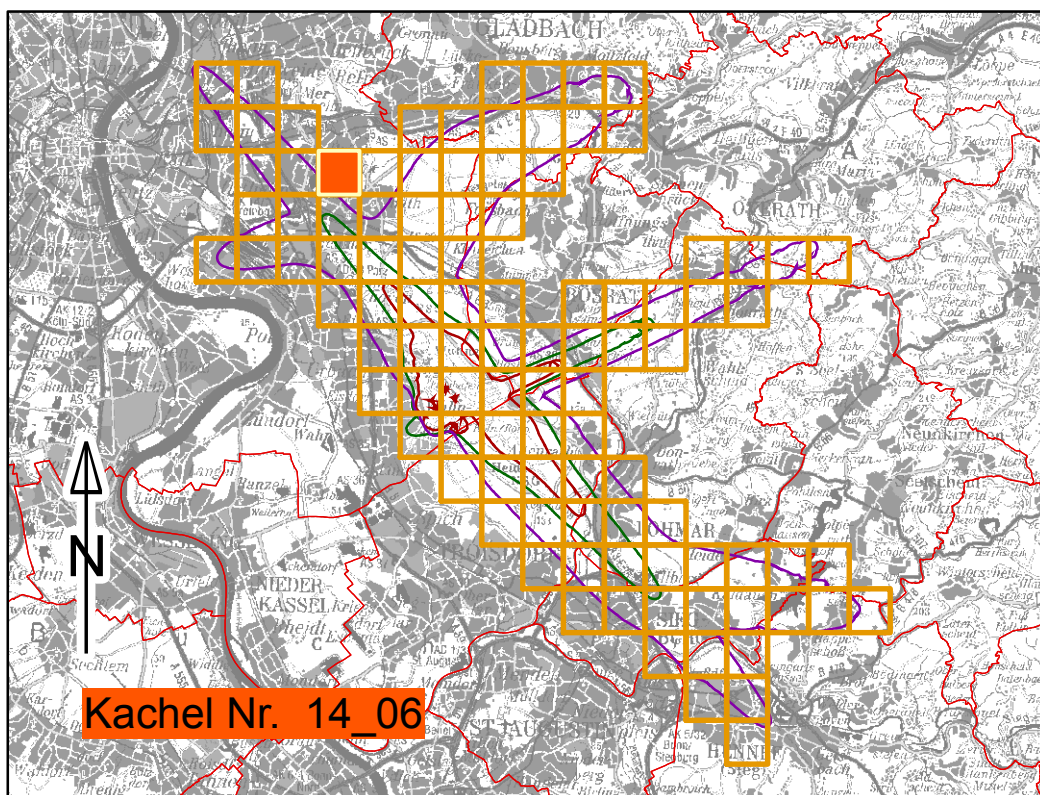
Landesamt für Natur,
 Umwelt und Verbraucherschutz
 Nordrhein-Westfalen








384233

3843450

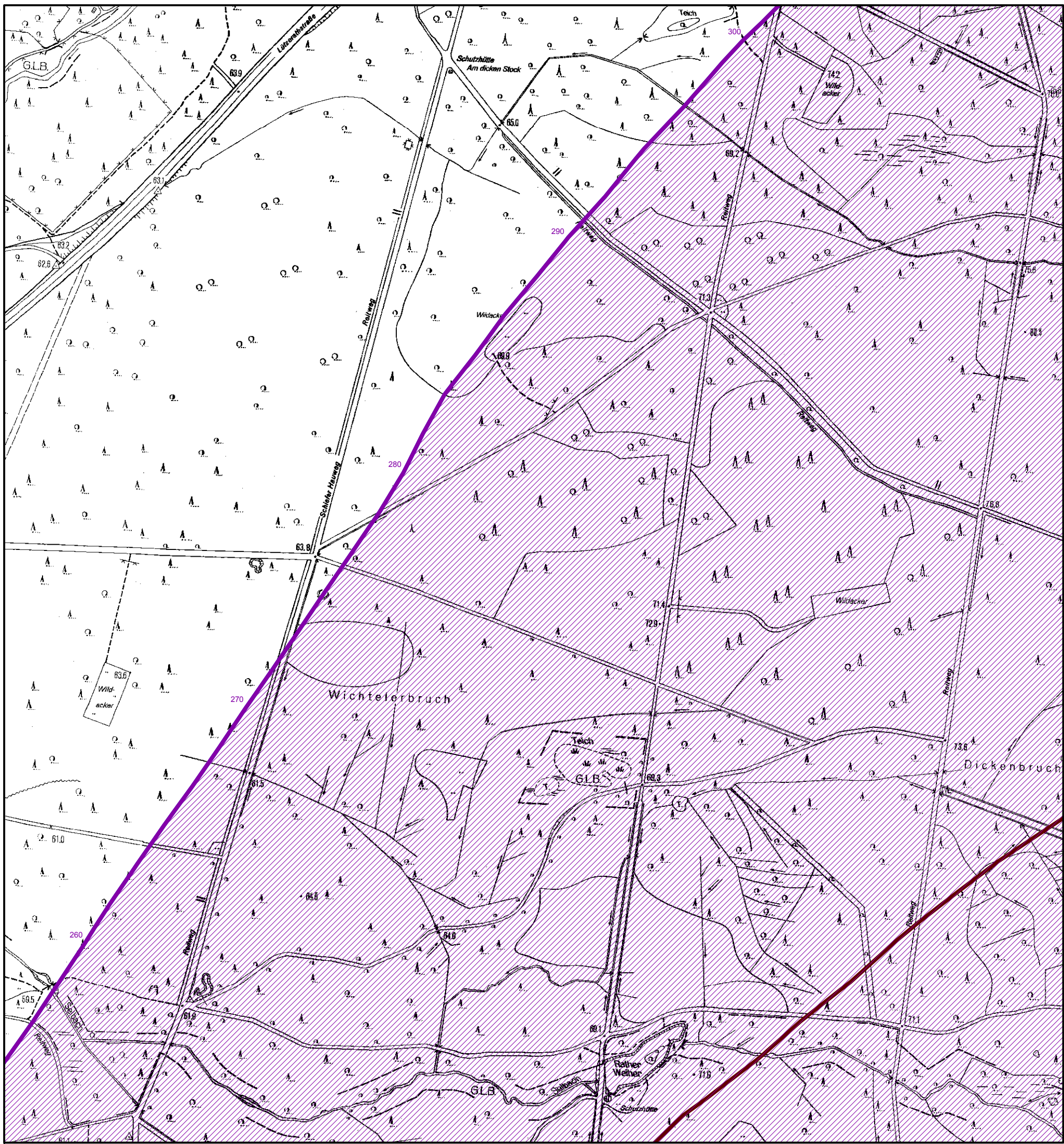


Flughafen Köln/Bonn
Übersichtskarte Nacht-Schutzzone
Karte 3
Stand 10.09.2010

-  Nacht-Schutzzone
-  Isolinie $L_{pAeq,Nacht} > 55$ dB(A)
-  Isolinie NAT mit 6 oder mehr Fluglärmereignissen mit einem $L_{pAmax} \geq 57$ dB(A) innen

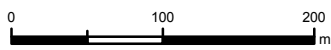
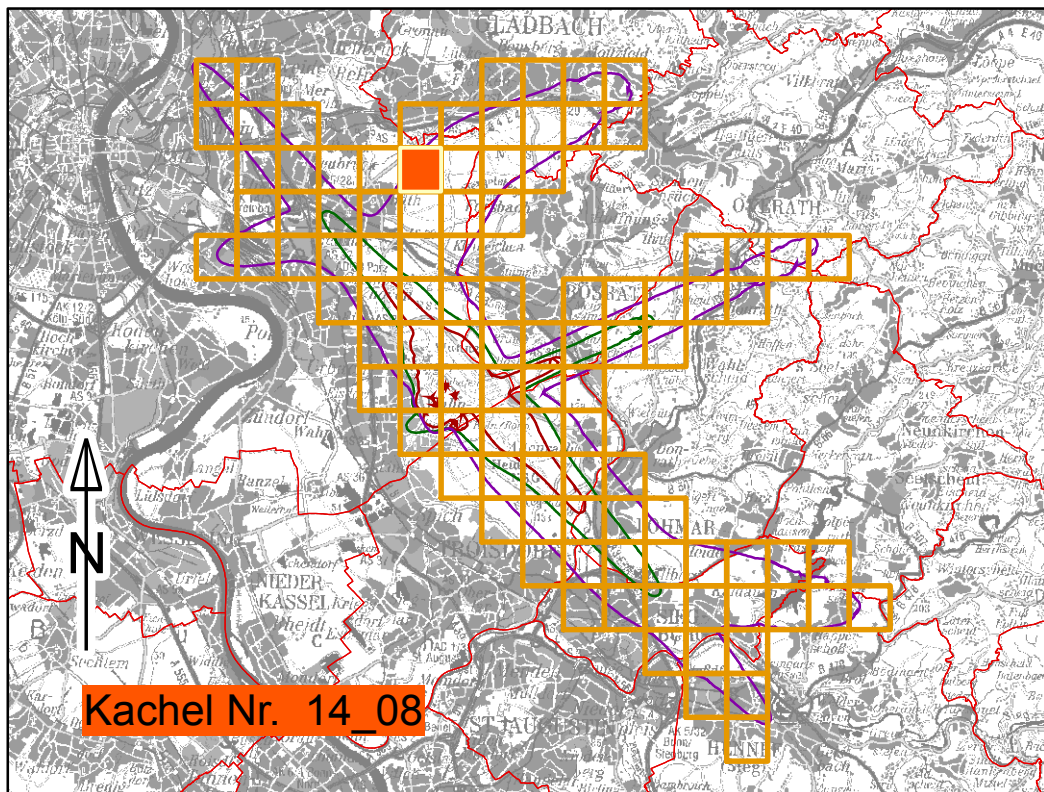
Landesamt für Natur,
Umwelt und Verbraucherschutz
Nordrhein-Westfalen








36933

643450



M 1: 5.000

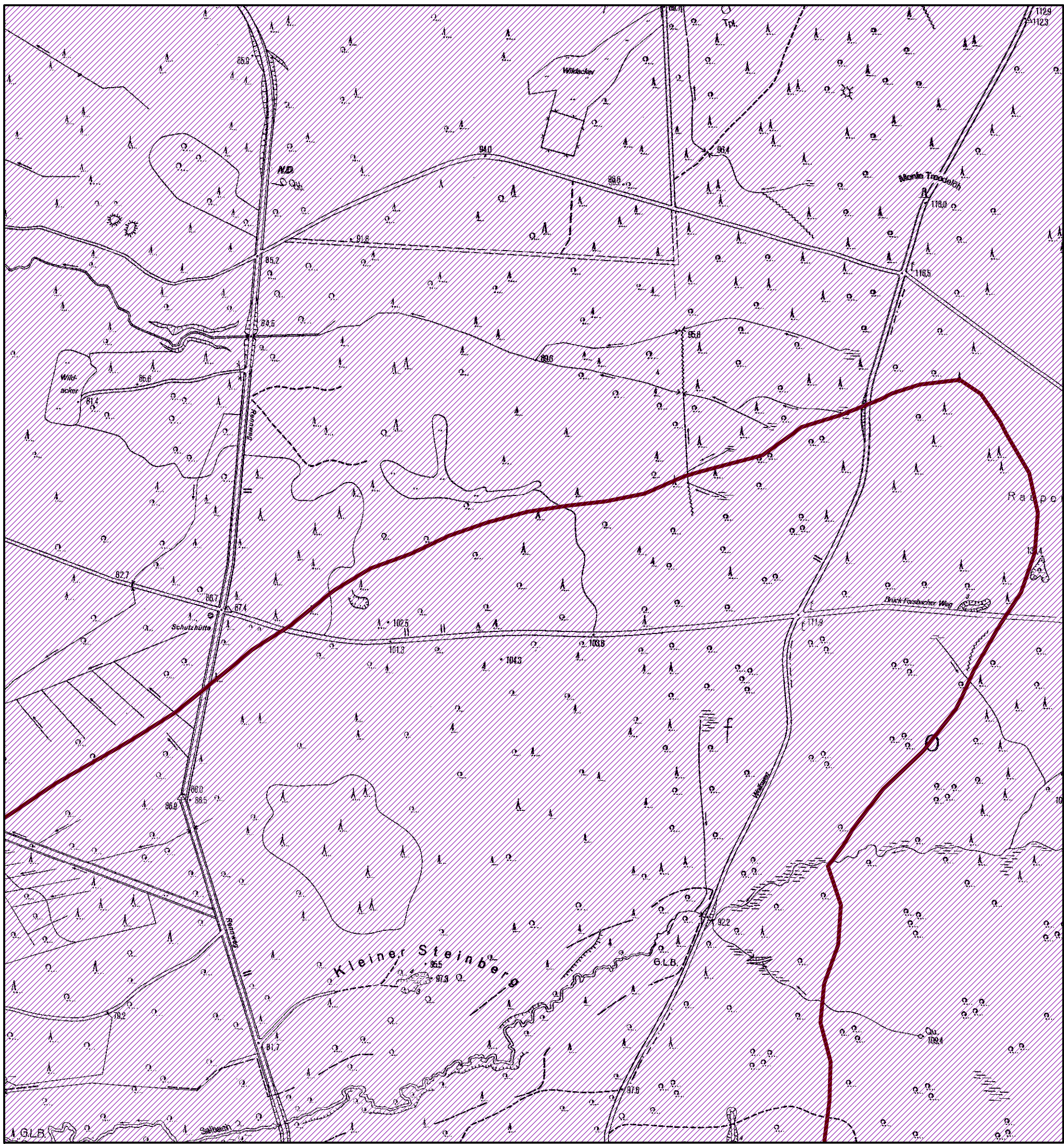
Flughafen Köln/Bonn
 Übersichtskarte Nacht-Schutzzone
 Karte 3
 Stand 10.09.2010

-  Nacht-Schutzzone
-  Isolinie $L_{pAeq,Nacht} > 55 \text{ dB(A)}$
-  Isolinie NAT mit 6 oder mehr Fluglärmereignissen mit einem $L_{p,Amax} \geq 57 \text{ dB(A)}$ innen

Landesamt für Natur,
 Umwelt und Verbraucherschutz
 Nordrhein-Westfalen

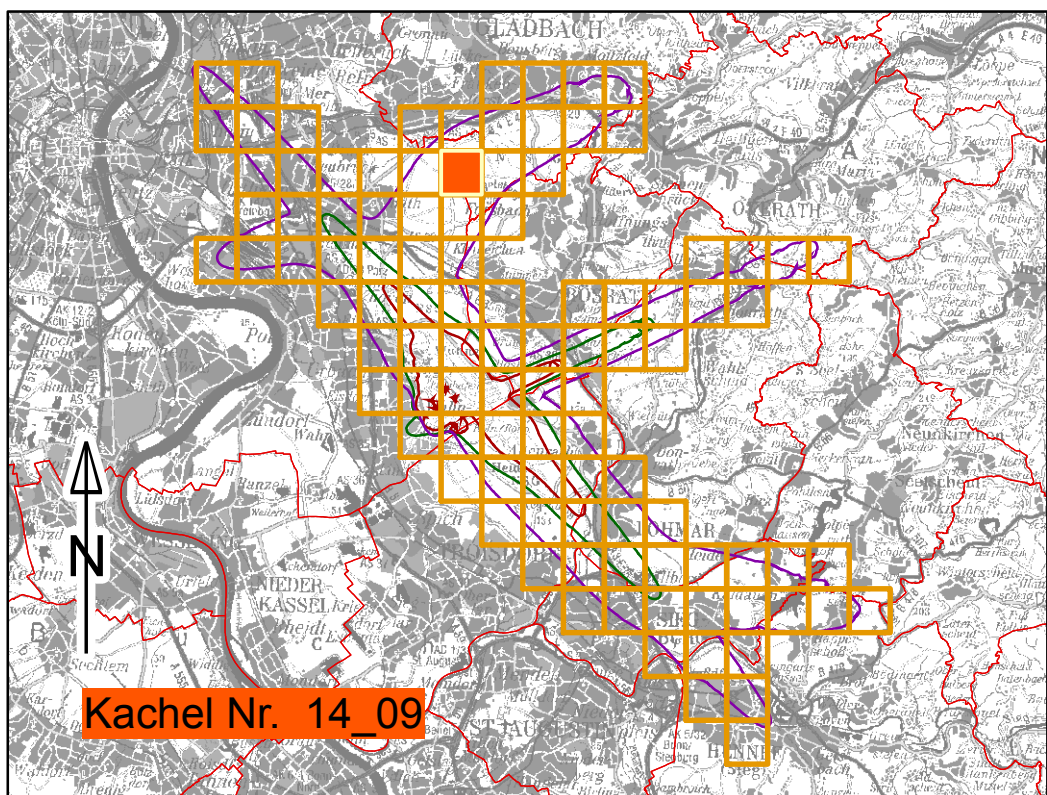


Kachel Nr. 14_08






38283

5643450



M 1: 5.000

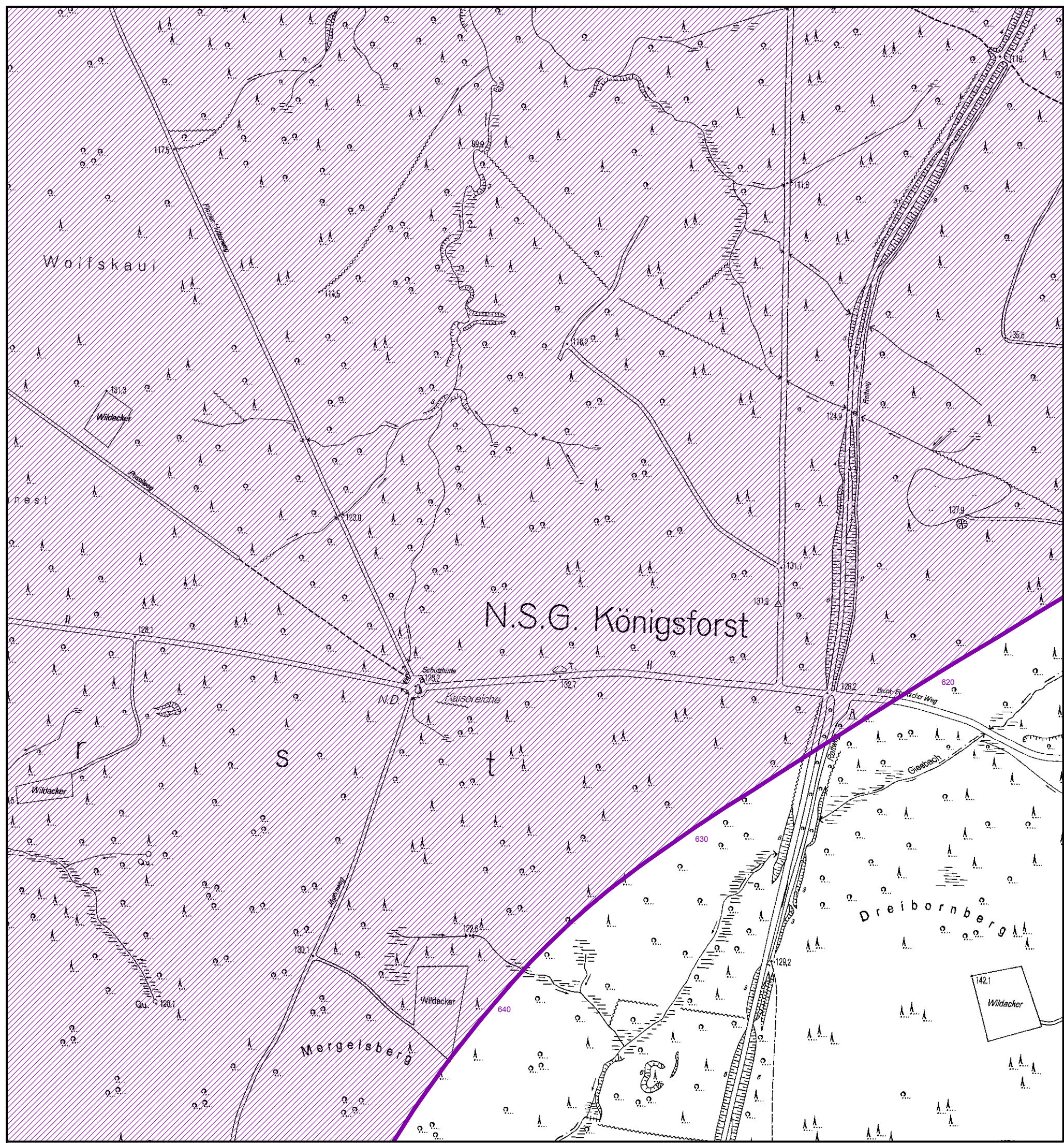
Flughafen Köln/Bonn
 Übersichtskarte Nacht-Schutzzone
 Karte 3
 Stand 10.09.2010

-  Nacht-Schutzzone
-  Isolinie $L_{pAeq,Nacht} > 55 \text{ dB(A)}$
-  Isolinie NAT mit 6 oder mehr Fluglärmereignissen mit einem $L_{pA,max} \geq 57 \text{ dB(A)}$ innen

Landesamt für Natur,
 Umwelt und Verbraucherschutz
 Nordrhein-Westfalen

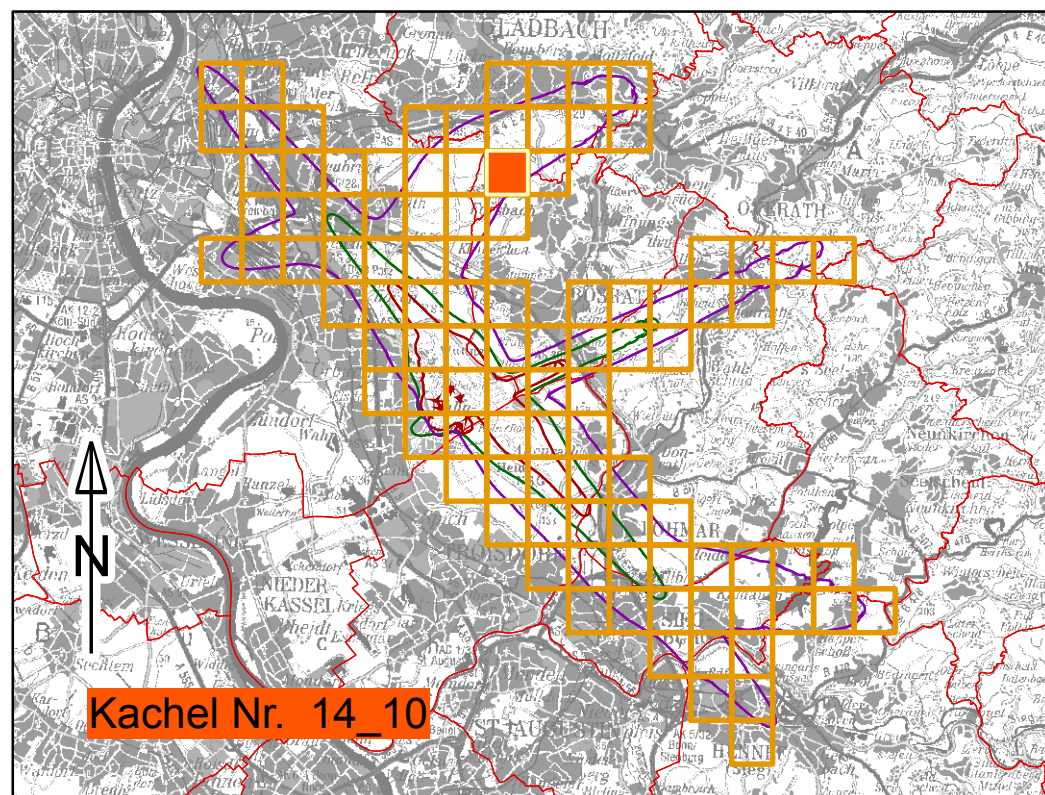


Kachel Nr. 14_09






39633

643450



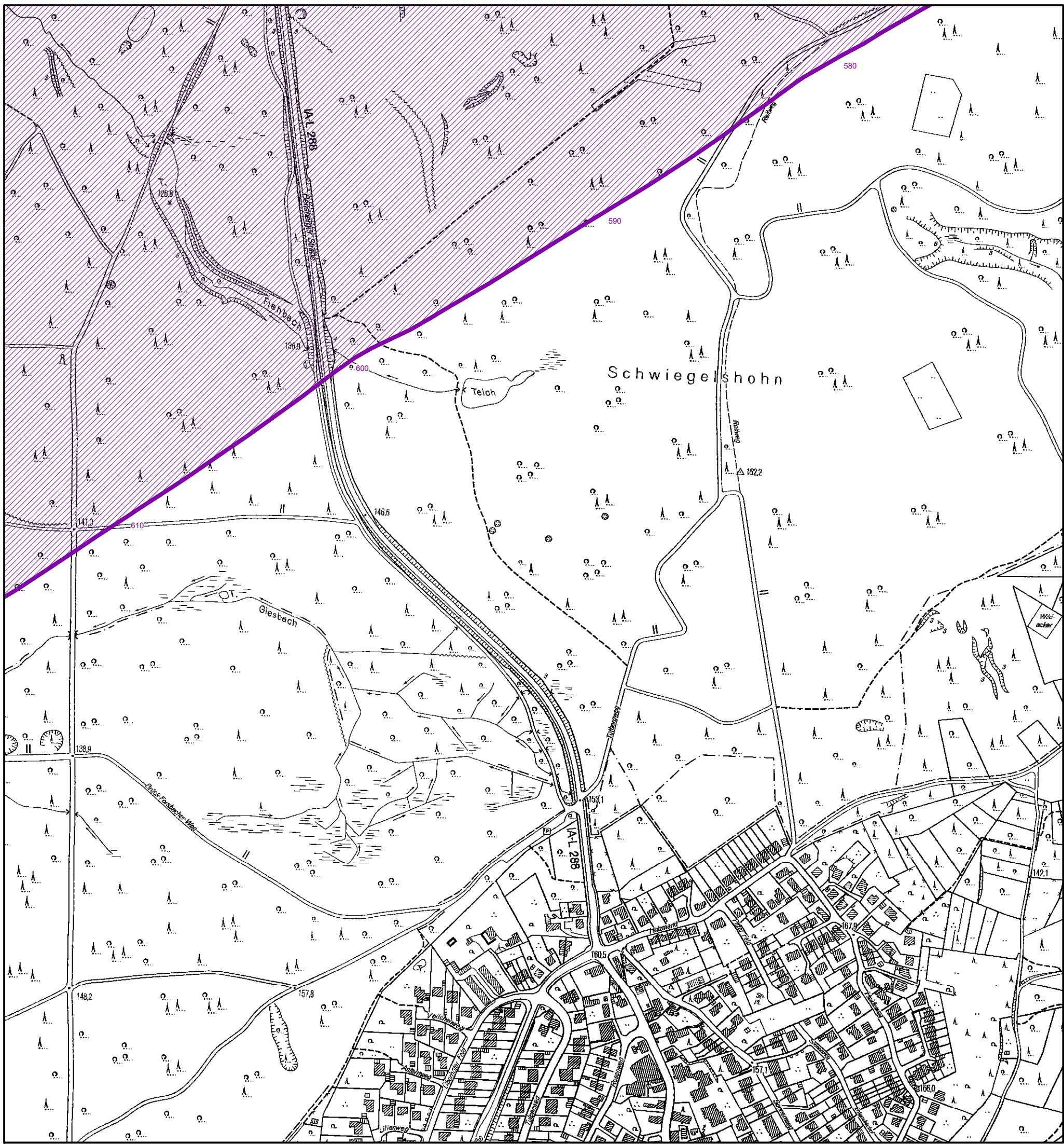
M 1: 5.000

Flughafen Köln/Bonn
 Übersichtskarte Nacht-Schutzzone
 Karte 3
 Stand 10.09.2010

-  Nacht-Schutzzone
-  Isolinie $L_{pAeq,Nacht} > 55$ dB(A)
-  Isolinie NAT mit 6 oder mehr Fluglärmereignissen mit einem $L_{p,Amax} \geq 57$ dB(A) innen

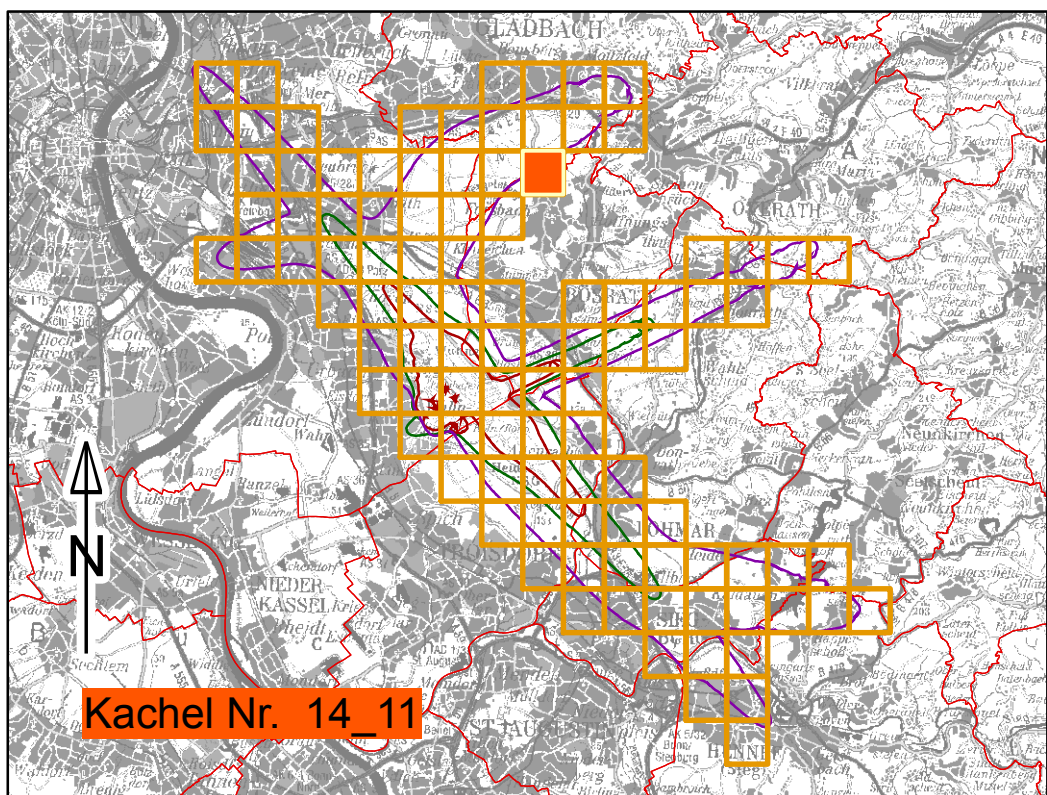
Landesamt für Natur,
 Umwelt und Verbraucherschutz
 Nordrhein-Westfalen



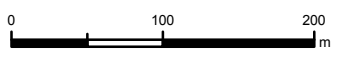


370983

6643450






Kachel Nr. 14_11



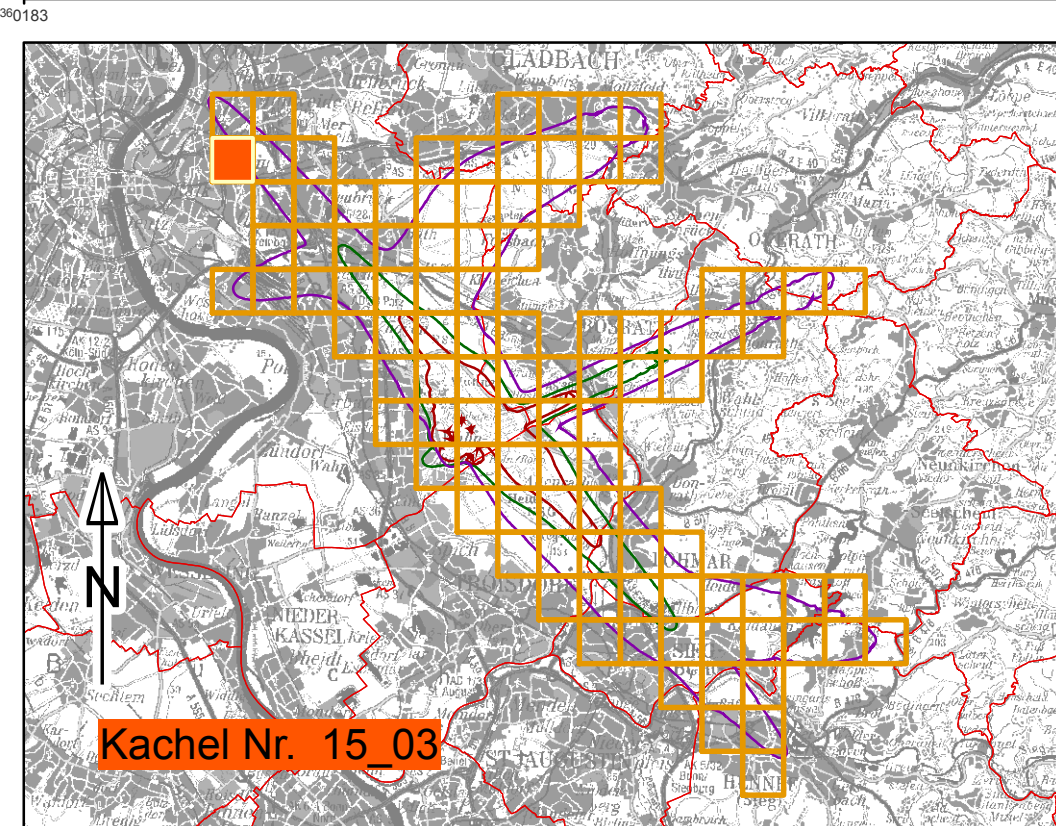
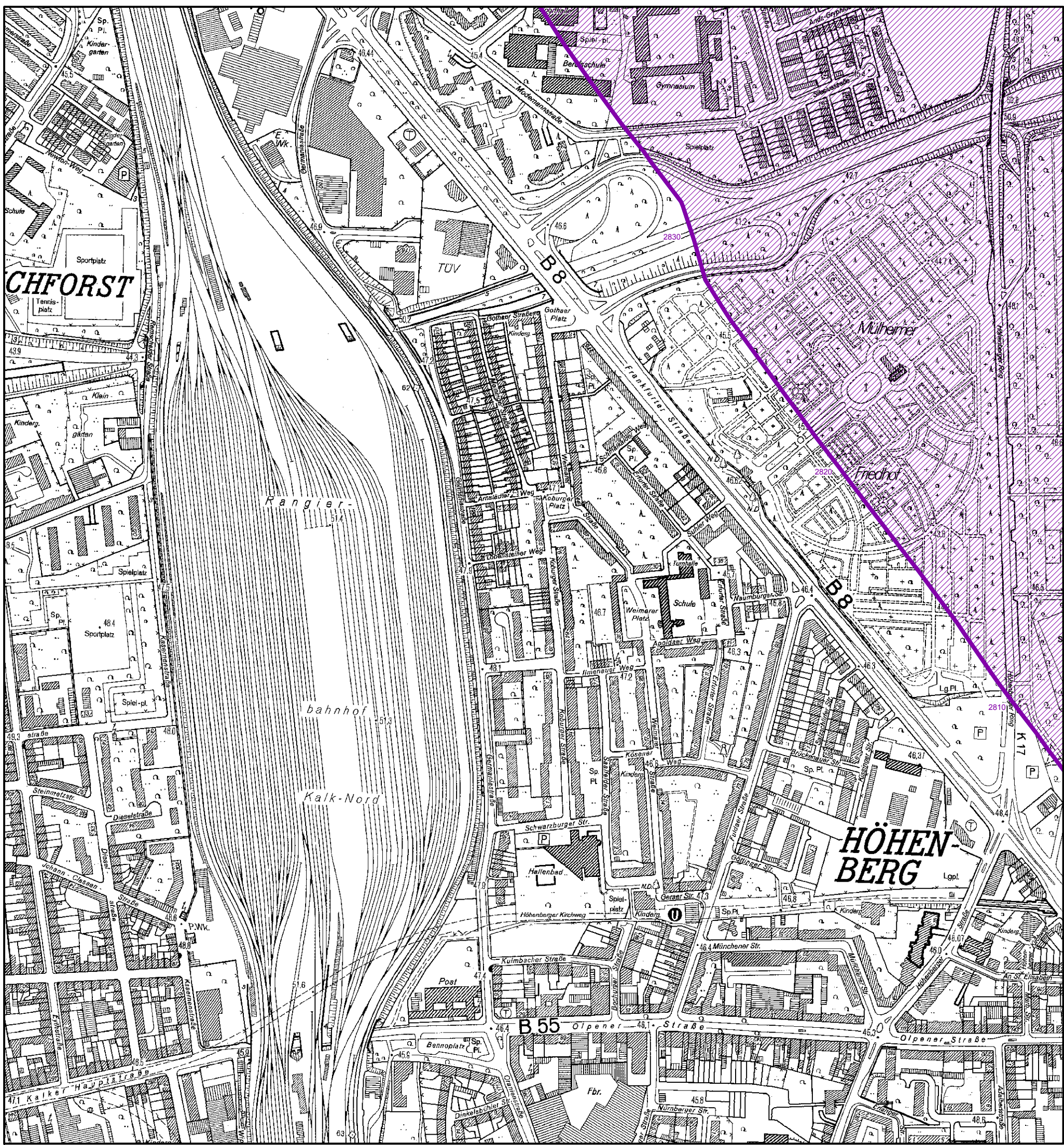
M 1: 5.000

Flughafen Köln/Bonn
 Übersichtskarte Nacht-Schutzzone
 Karte 3
 Stand 10.09.2010

-  Nacht-Schutzzone
-  Isolinie $L_{pAeq,Nacht} > 55 \text{ dB(A)}$
-  Isolinie NAT mit 6 oder mehr Fluglärmereignissen mit einem $L_{pAmax} \geq 57 \text{ dB(A)}$ innen




Landesamt für Natur,
 Umwelt und Verbraucherschutz
 Nordrhein-Westfalen





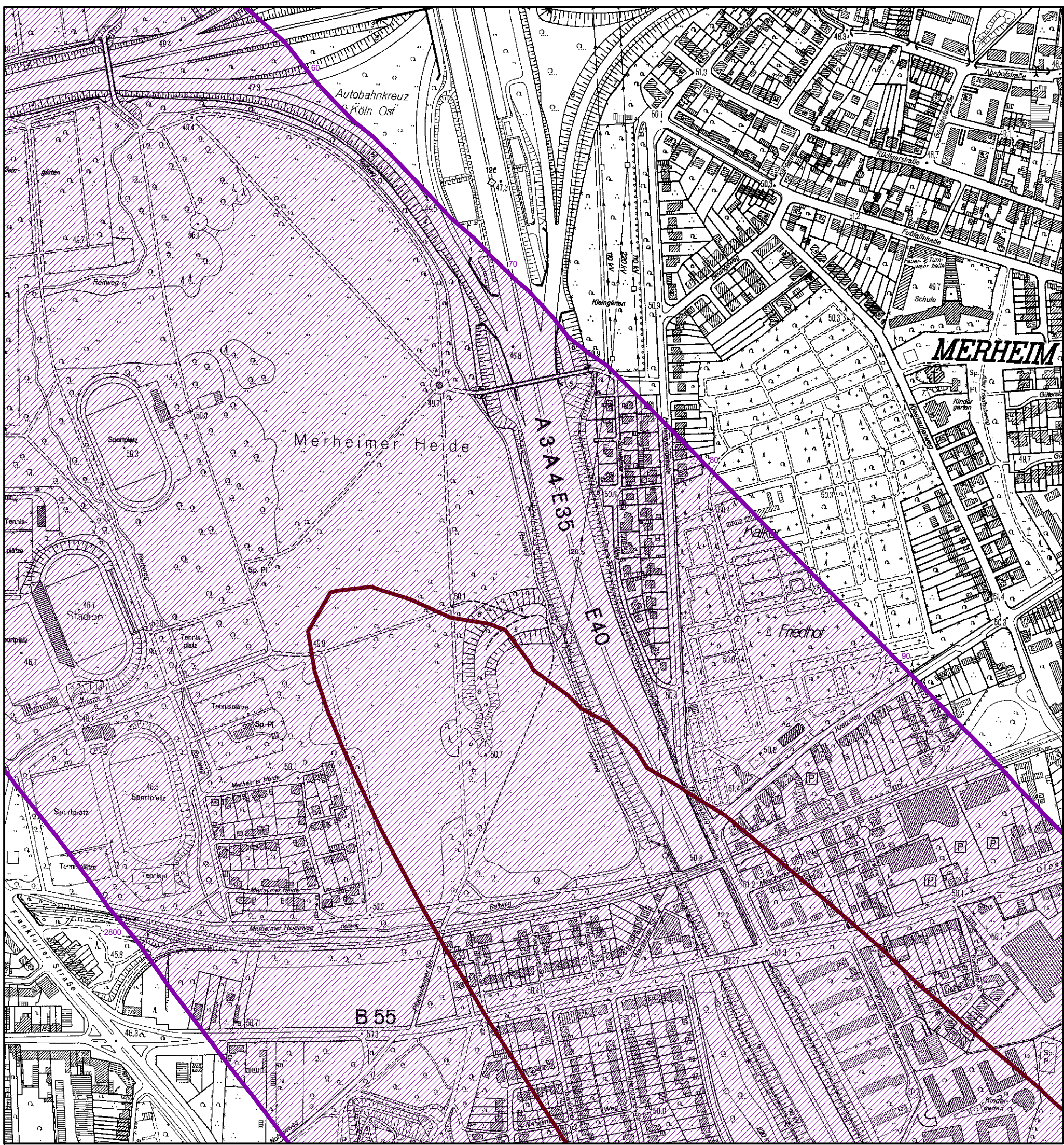
0 100 200 m
M 1: 5.000

Flughafen Köln/Bonn
Übersichtskarte Nacht-Schutzzone
Karte 3
Stand 10.09.2010

-  Nacht-Schutzzone
-  Isolinie $L_{pAeq,Nacht} > 55$ dB(A)
-  Isolinie NAT mit 6 oder mehr Fluglärmereignissen mit einem $L_{p,Amax} \geq 57$ dB(A) innen

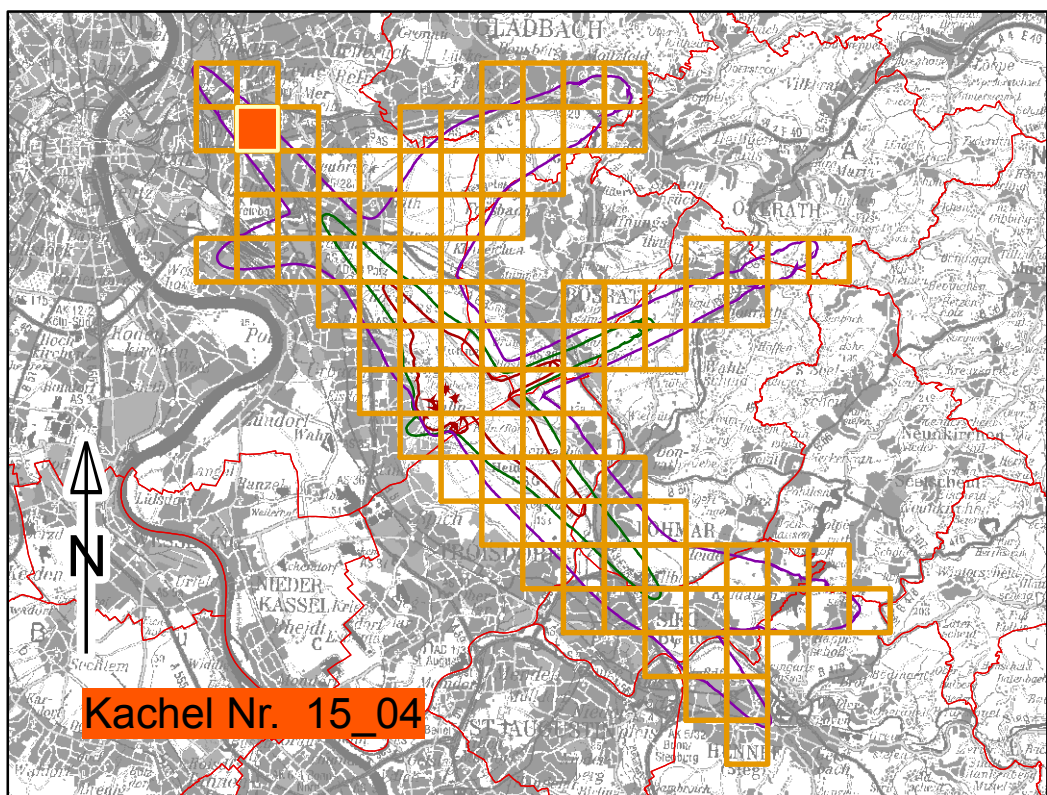
Landesamt für Natur,
Umwelt und Verbraucherschutz
Nordrhein-Westfalen








361533

5644900



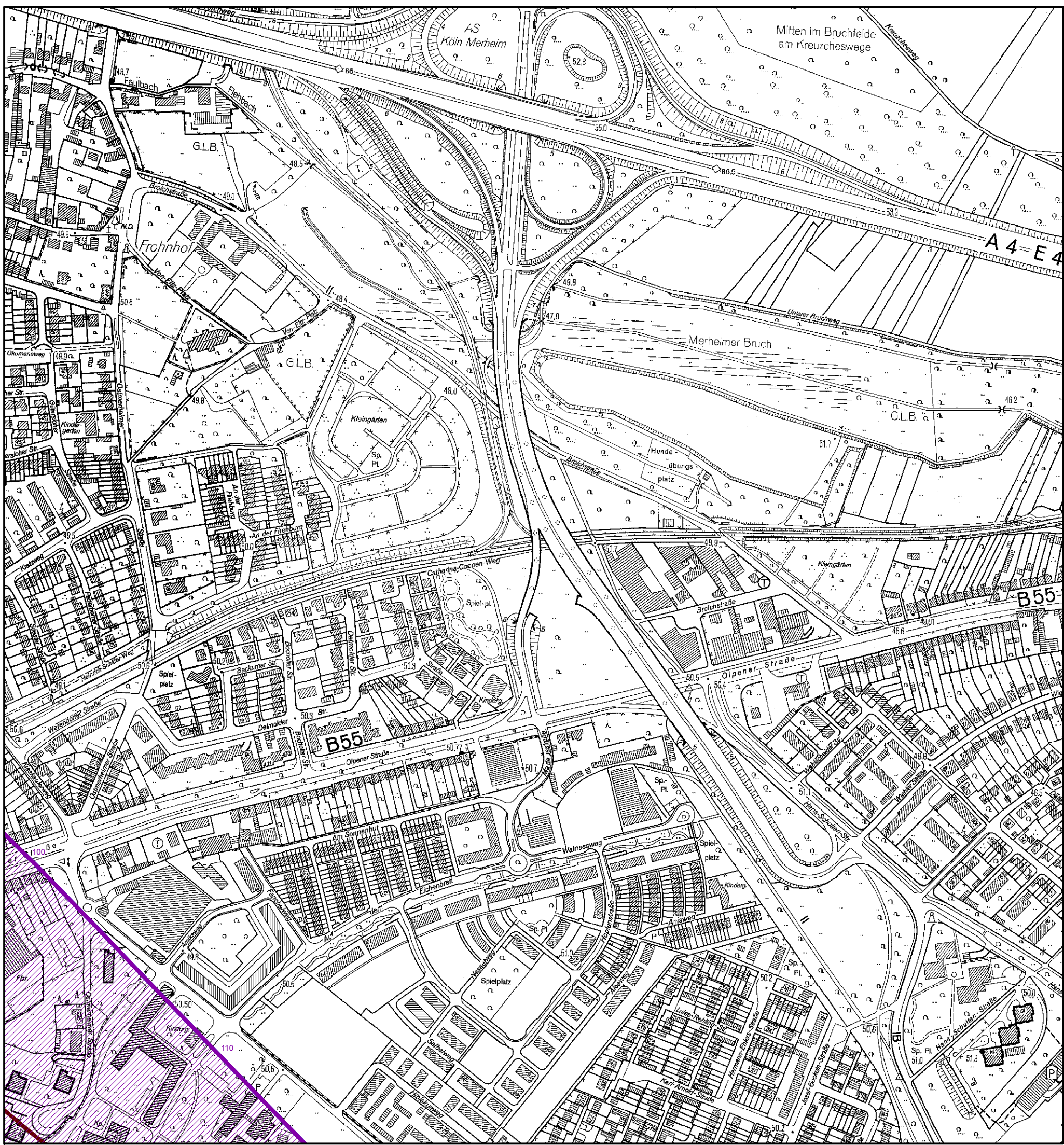
M 1: 5.000

Flughafen Köln/Bonn
 Übersichtskarte Nacht-Schutzzone
 Karte 3
 Stand 10.09.2010

-  Nacht-Schutzzone
-  Isolinie $L_{pAeq,Nacht} > 55 \text{ dB(A)}$
-  Isolinie NAT mit 6 oder mehr Fluglärmereignissen mit einem $L_{p,Amix} \geq 57 \text{ dB(A)}$ innen

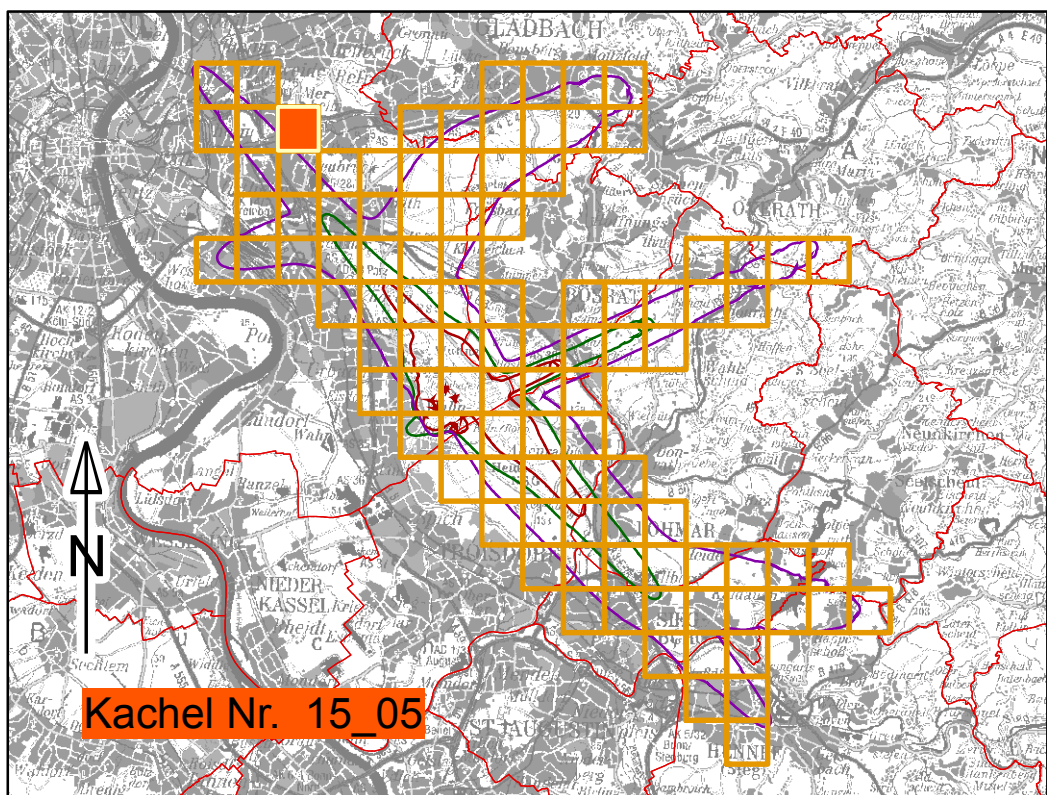
Landesamt für Natur,
 Umwelt und Verbraucherschutz
 Nordrhein-Westfalen





362883

9644900






Kachel Nr. 15_05



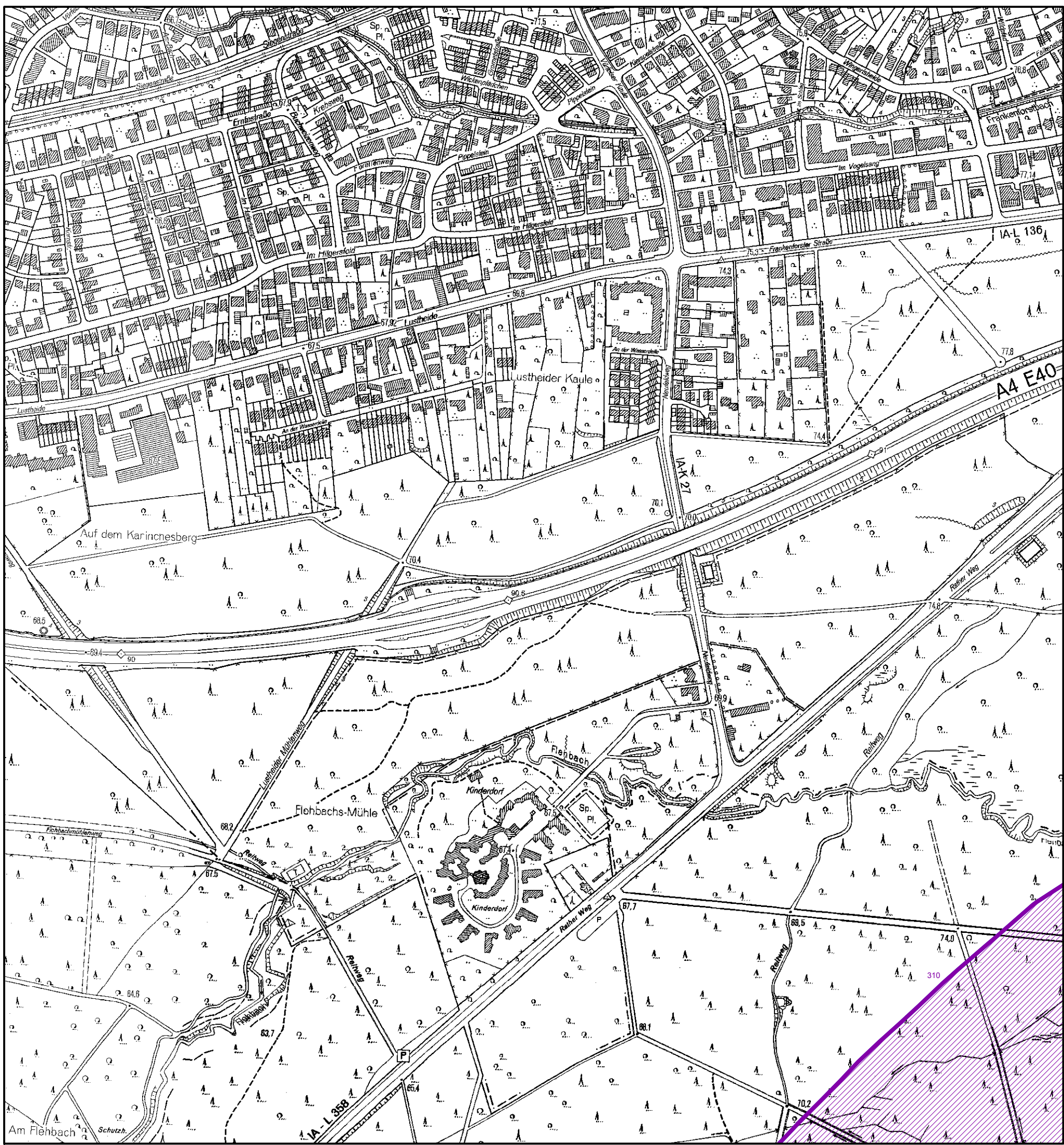
M 1: 5.000

Flughafen Köln/Bonn
 Übersichtskarte Nacht-Schutzzone
 Karte 3
 Stand 10.09.2010

-  Nacht-Schutzzone
-  Isolinie $L_{pAeq,Nacht} > 55$ dB(A)
-  Isolinie NAT mit 6 oder mehr Fluglärmereignissen mit einem $L_{p,Amax} \geq 57$ dB(A) innen

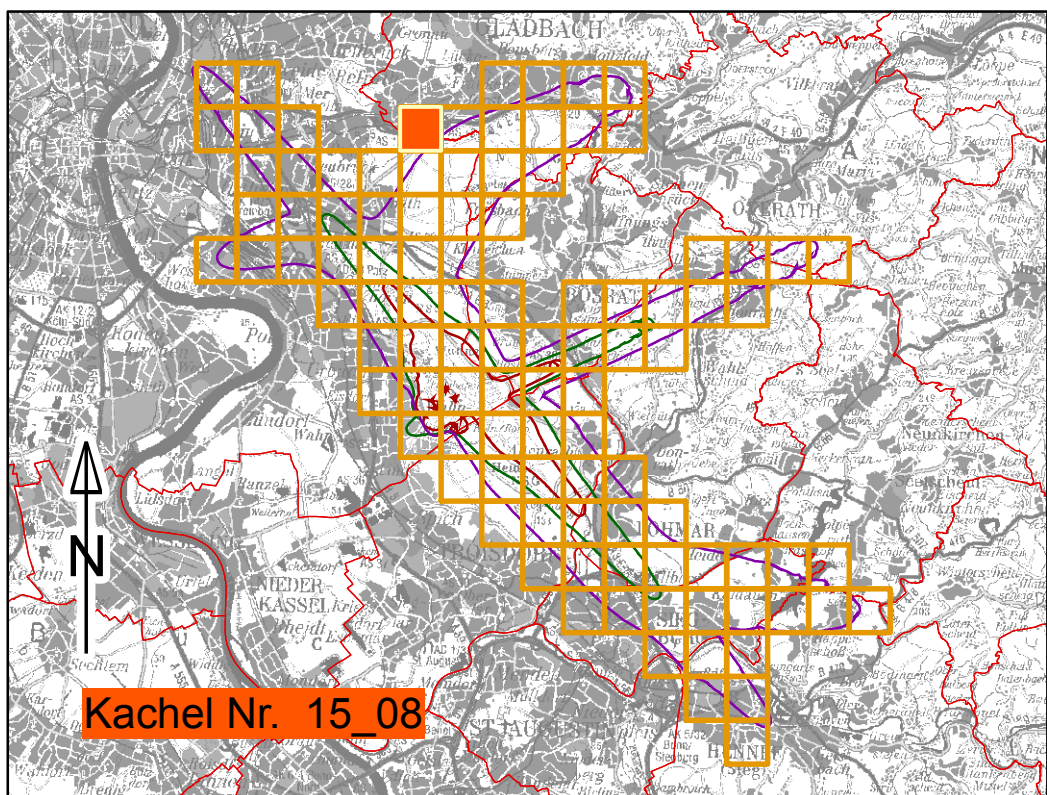
Landesamt für Natur,
 Umwelt und Verbraucherschutz
 Nordrhein-Westfalen








36933

664900



M 1: 5.000

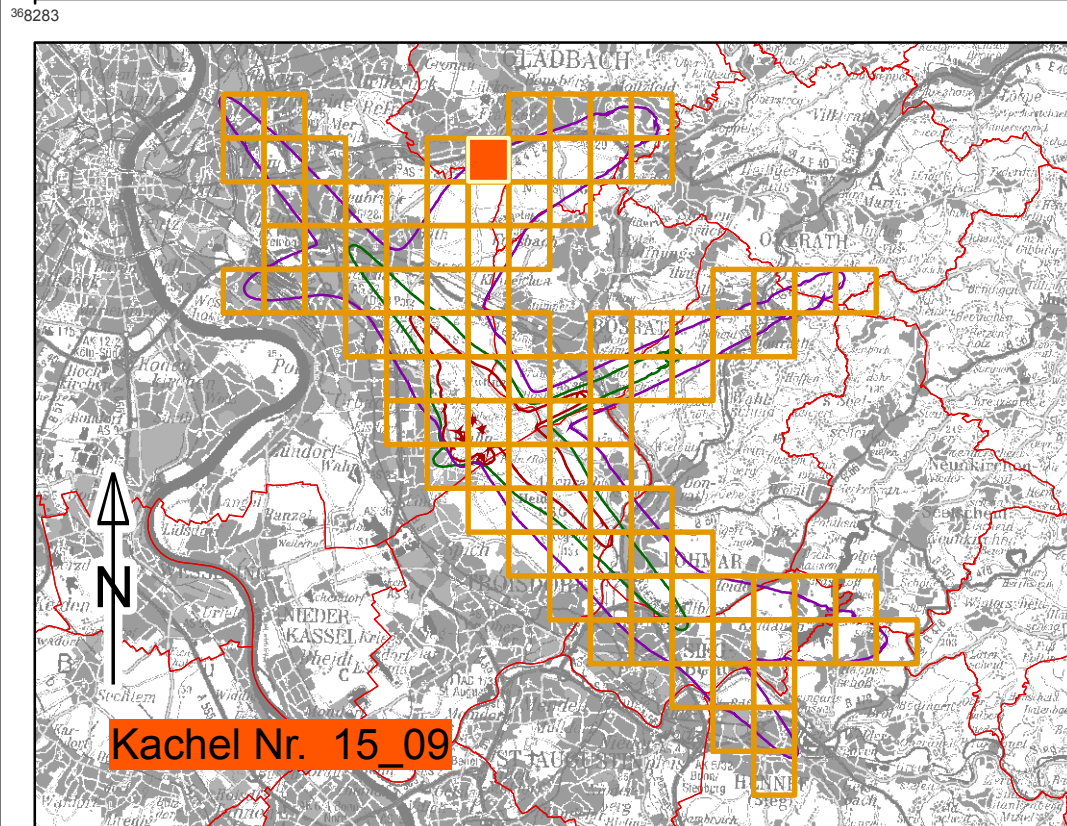
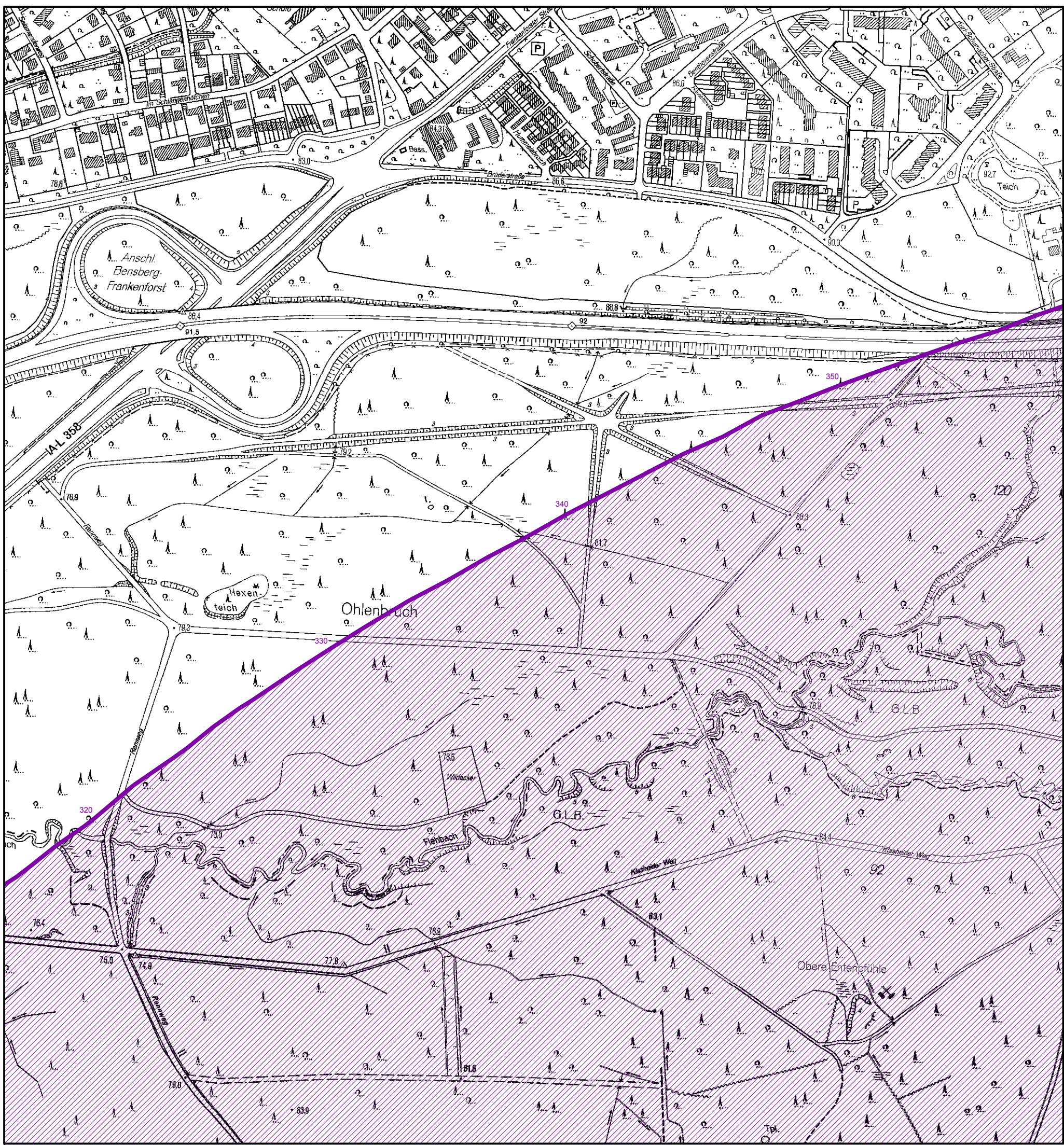
Flughafen Köln/Bonn
 Übersichtskarte Nacht-Schutzzone
 Karte 3
 Stand 10.09.2010

-  Nacht-Schutzzone
-  Isolinie $L_{pAeq,Nacht} > 55$ dB(A)
-  Isolinie NAT mit 6 oder mehr Fluglärmereignissen mit einem $L_{p,Amax} \geq 57$ dB(A) innen

Landesamt für Natur,
 Umwelt und Verbraucherschutz
 Nordrhein-Westfalen






Kachel Nr. 15_08



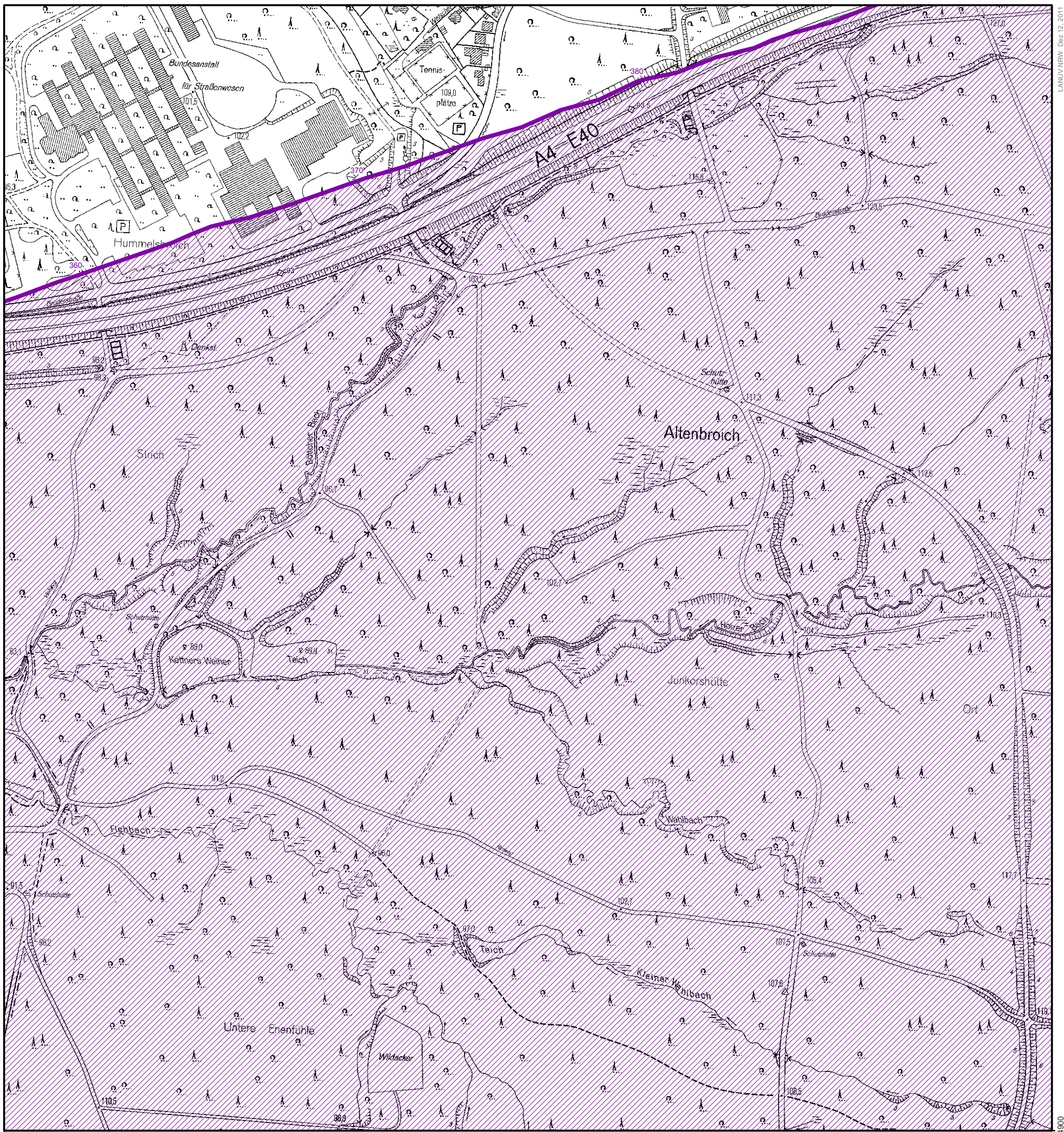
0 100 200 m
M 1: 5.000

Flughafen Köln/Bonn
Übersichtskarte Nacht-Schutzzone
Karte 3
Stand 10.09.2010

-  Nacht-Schutzzone
-  Isolinie $L_{pAeq,Nacht} > 55 \text{ dB(A)}$
-  Isolinie NAT mit 6 oder mehr Fluglärmereignissen mit einem $L_{pAmax} \geq 57 \text{ dB(A)}$ innen

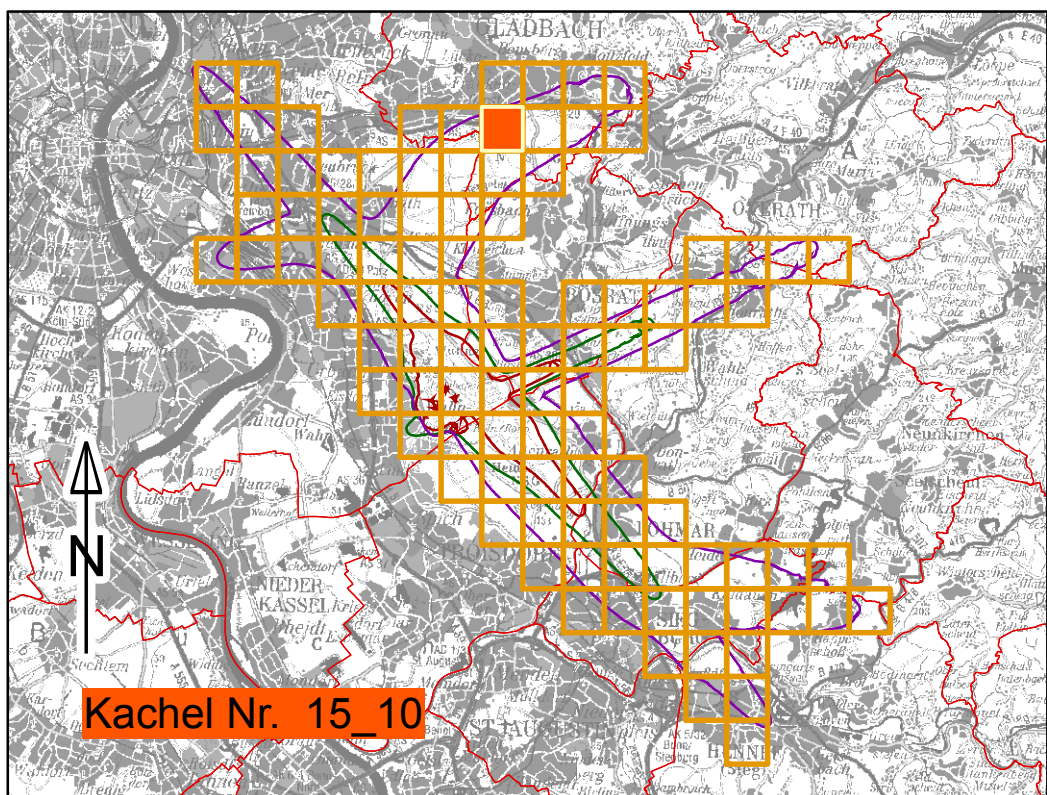
Landesamt für Natur,
Umwelt und Verbraucherschutz
Nordrhein-Westfalen








39633

564800



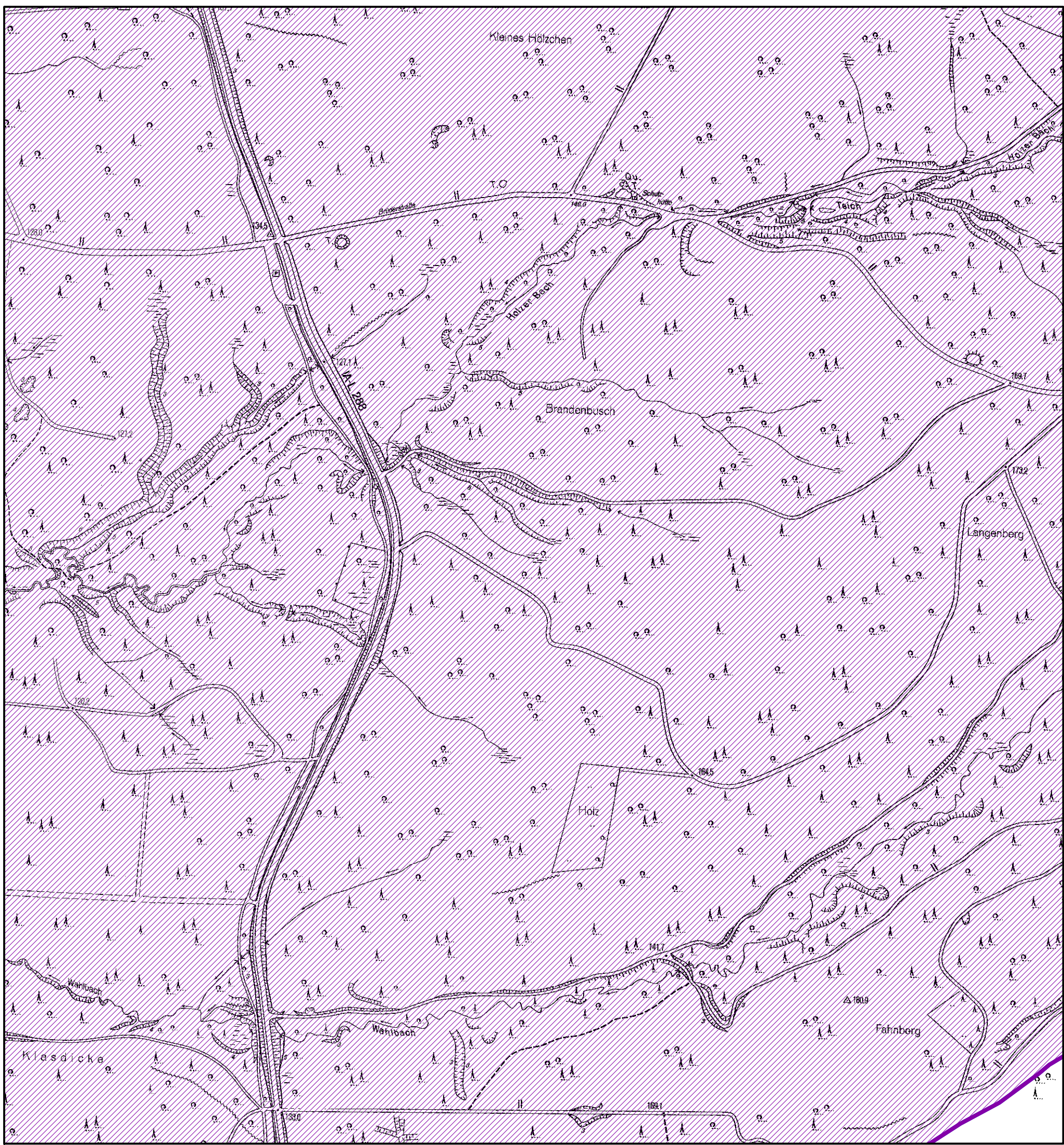
M 1: 5.000

Flughafen Köln/Bonn
 Übersichtskarte Nacht-Schutzzone
 Karte 3
 Stand 10.09.2010

-  Nacht-Schutzzone
-  Isolinie $L_{pAeq,Nacht} > 55 \text{ dB(A)}$
-  Isolinie NAT mit 6 oder mehr Fluglärmereignissen mit einem $L_{p,Amax} \geq 57 \text{ dB(A)}$ innen

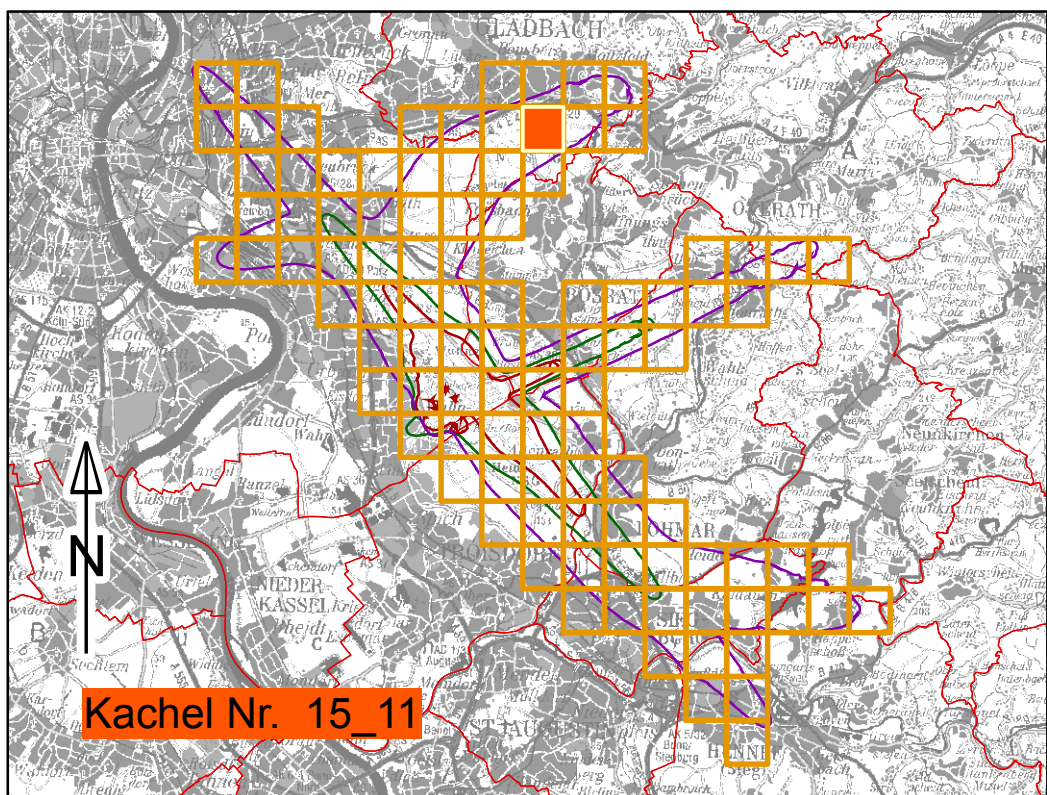
Landesamt für Natur,
 Umwelt und Verbraucherschutz
 Nordrhein-Westfalen








370983

5644900



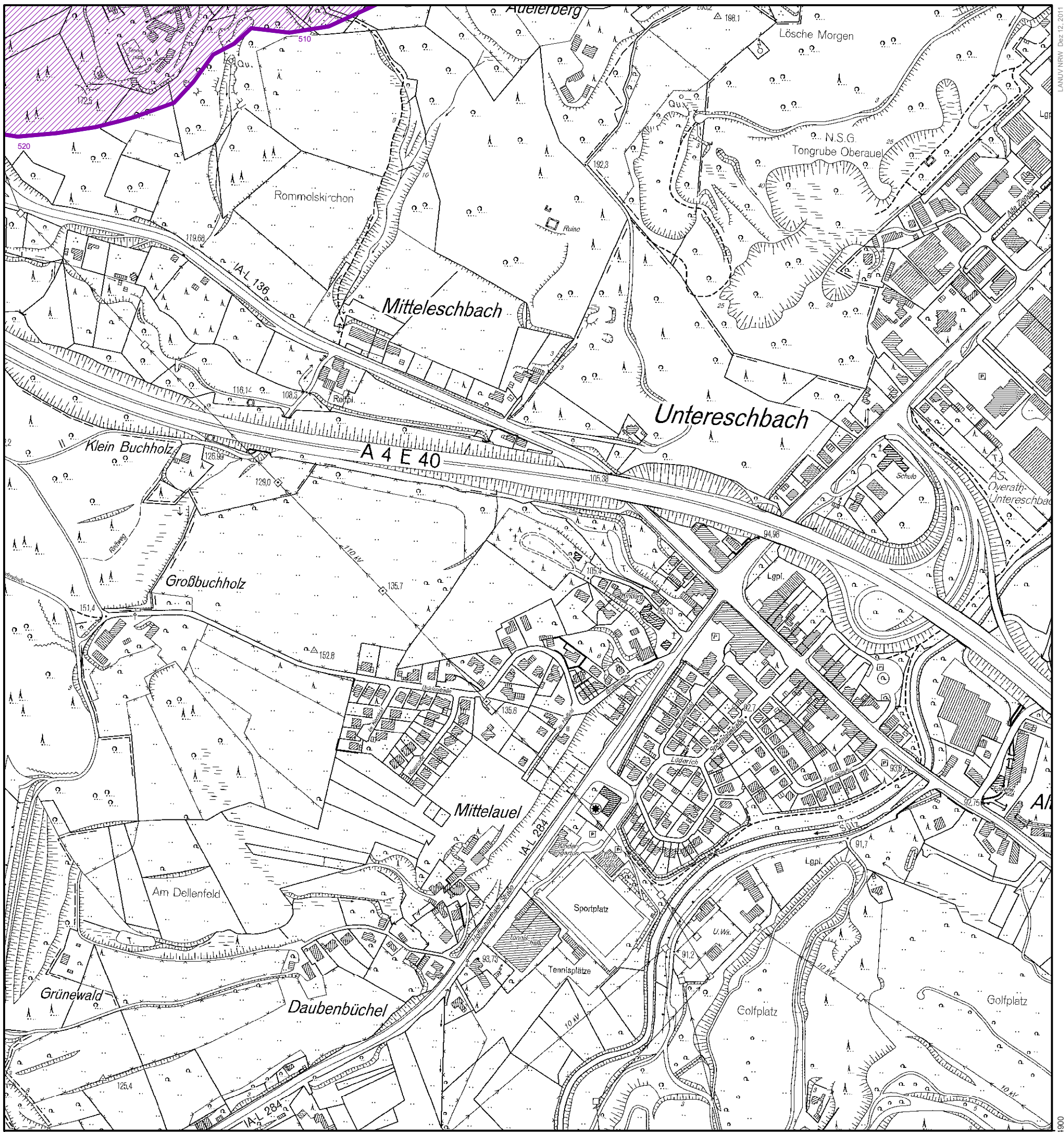
M 1: 5.000

Flughafen Köln/Bonn
 Übersichtskarte Nacht-Schutzzone
 Karte 3
 Stand 10.09.2010

-  Nacht-Schutzzone
-  Isolinie $L_{pAeq,Nacht} > 55$ dB(A)
-  Isolinie NAT mit 6 oder mehr Fluglärmereignissen mit einem $L_{p,Amax} \geq 57$ dB(A) innen

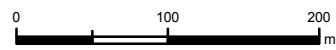
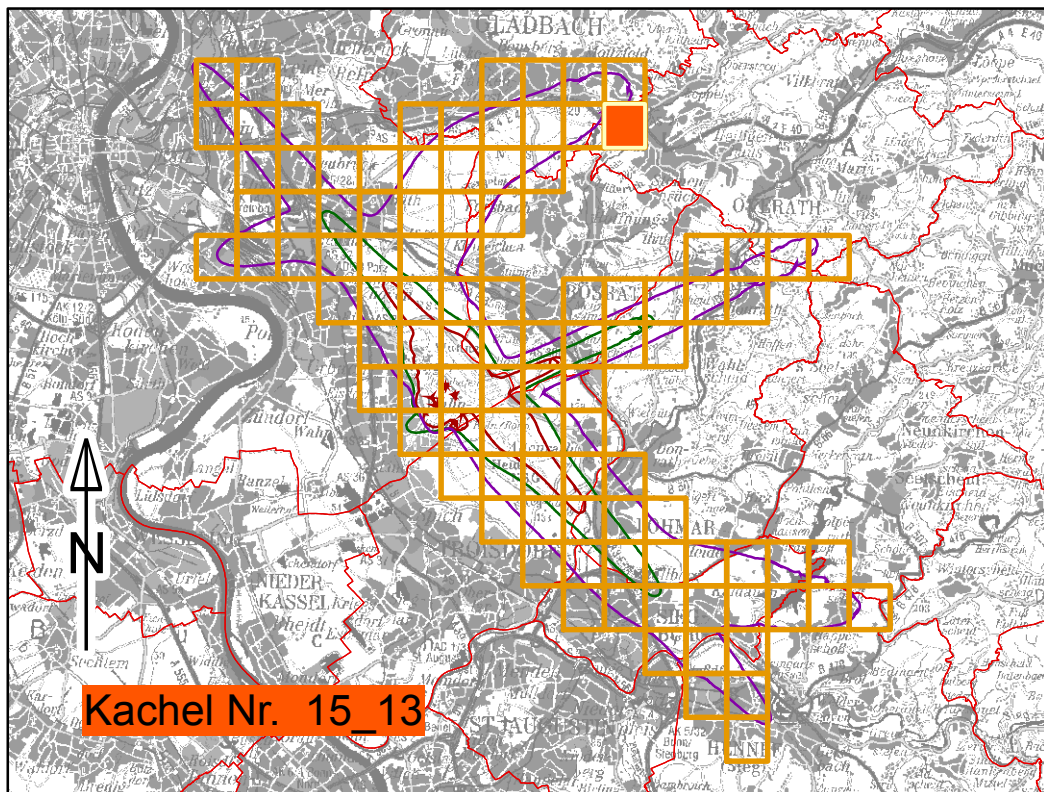
Landesamt für Natur,
 Umwelt und Verbraucherschutz
 Nordrhein-Westfalen








373683

5644800



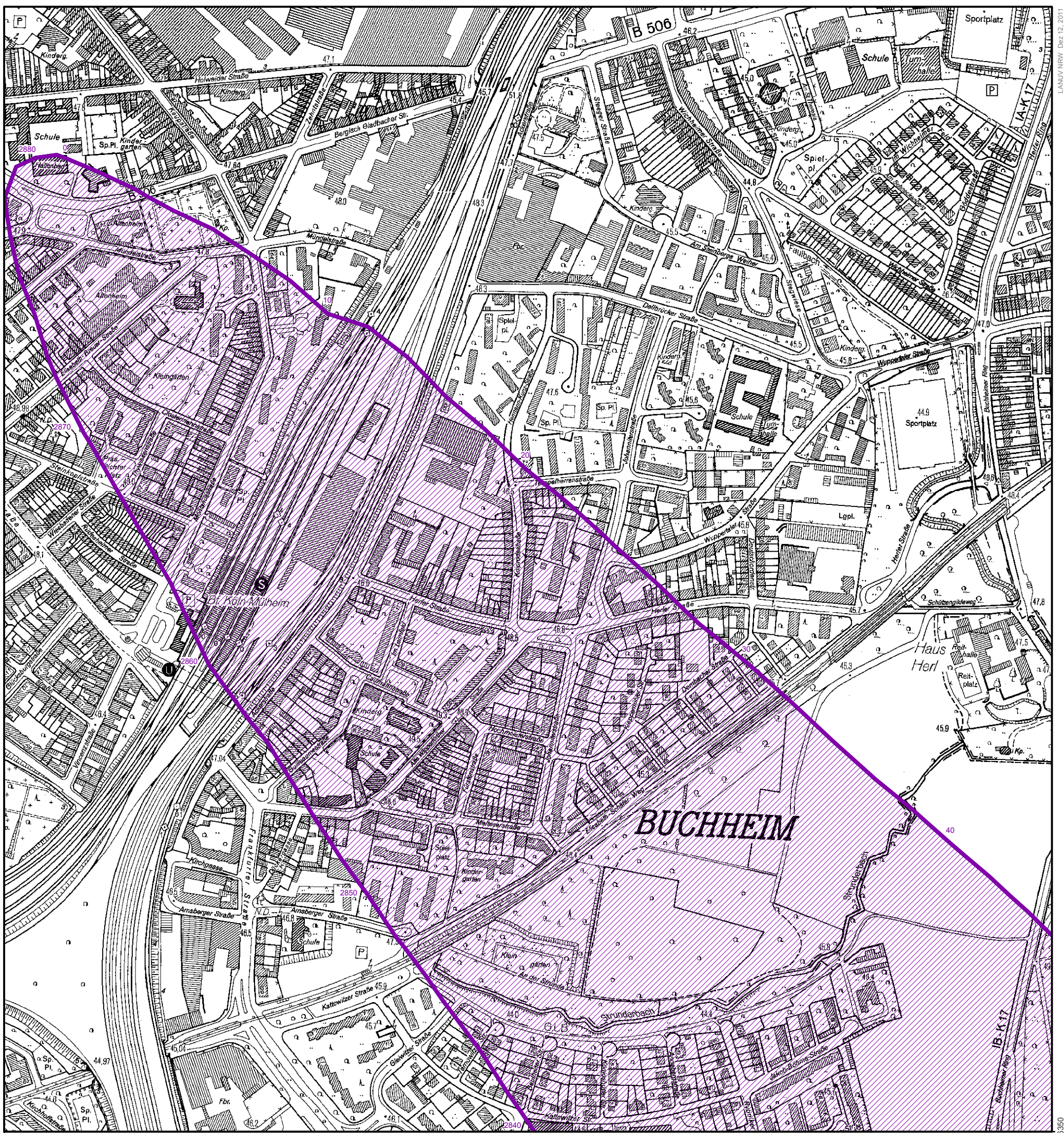
M 1: 5.000

Flughafen Köln/Bonn
 Übersichtskarte Nacht-Schutzzone
 Karte 3
 Stand 10.09.2010

-  Nacht-Schutzzone
-  Isolinie $L_{pAeq,Nacht} > 55$ dB(A)
-  Isolinie NAT mit 6 oder mehr Fluglärmereignissen mit einem $L_{p,Amax} \geq 57$ dB(A) innen

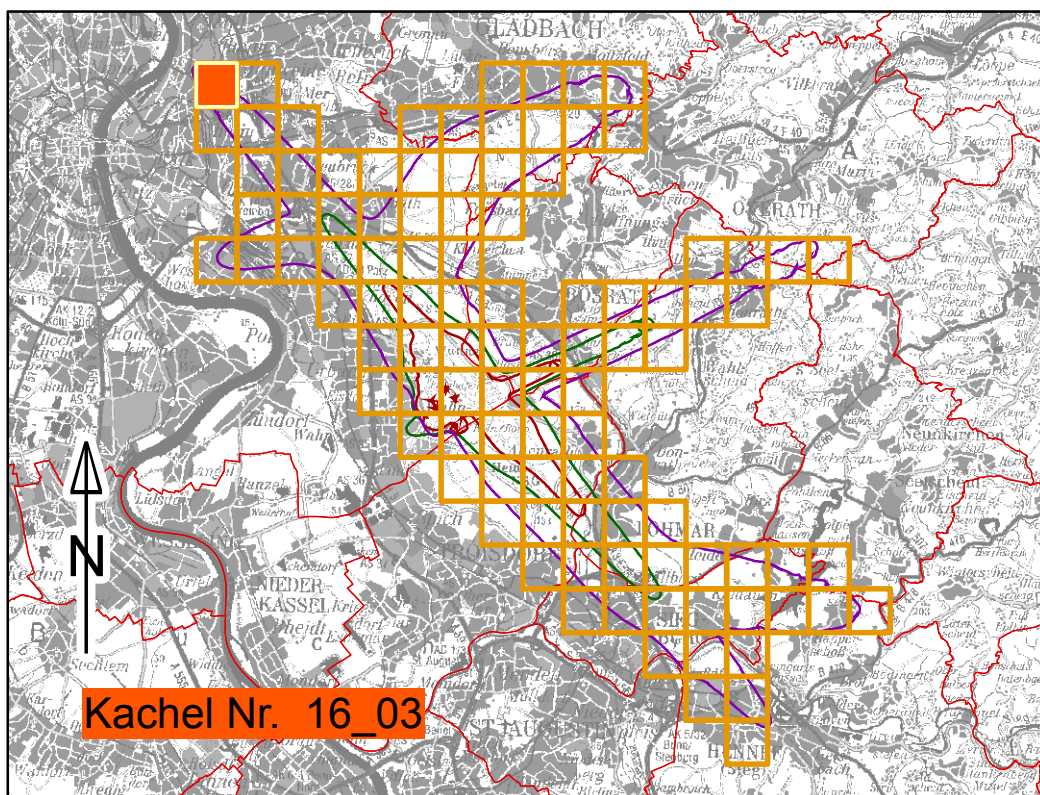
Landesamt für Natur,
 Umwelt und Verbraucherschutz
 Nordrhein-Westfalen





360183

6646350






Kachel Nr. 16_03



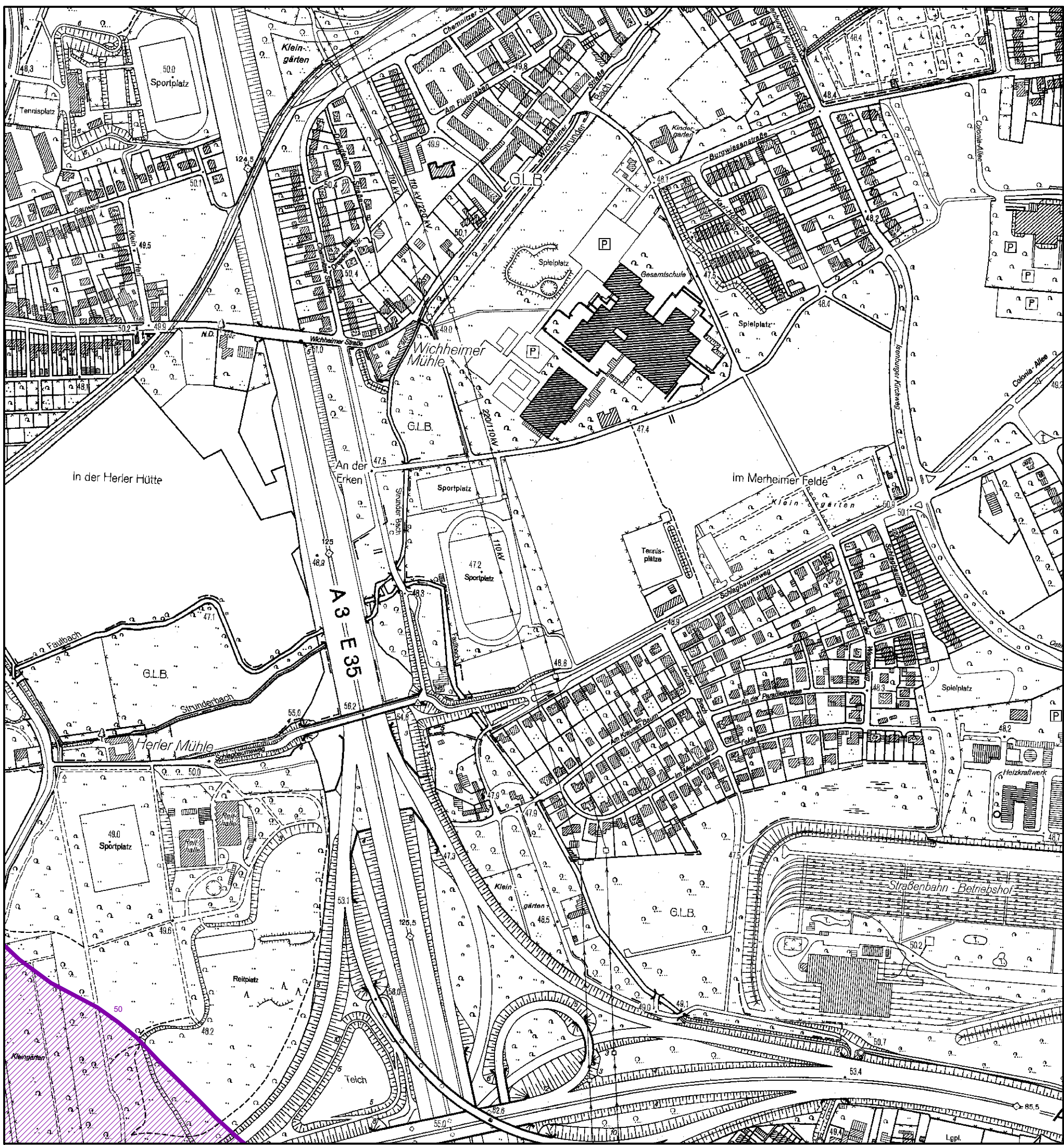
M 1: 5.000

Flughafen Köln/Bonn
 Übersichtskarte Nacht-Schutzzone
 Karte 3
 Stand 10.09.2010

-  Nacht-Schutzzone
-  Isolinie $L_{pAeq,Nacht} > 55$ dB(A)
-  Isolinie NAT mit 6 oder mehr Fluglärmereignissen mit einem $L_{p,Amax} \geq 57$ dB(A) innen

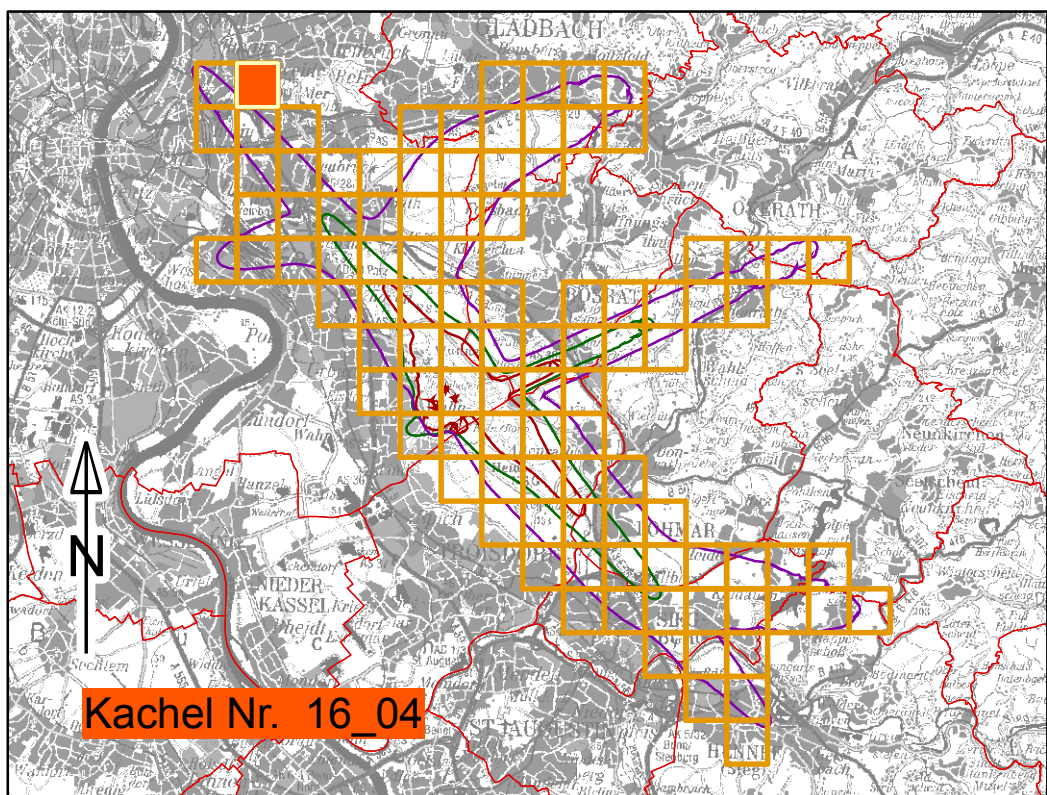
Landesamt für Natur,
 Umwelt und Verbraucherschutz
 Nordrhein-Westfalen








361533

3646350



M 1: 5.000

Flughafen Köln/Bonn
 Übersichtskarte Nacht-Schutzzone
 Karte 3
 Stand 10.09.2010

-  Nacht-Schutzzone
-  Isolinie $L_{pAeq,Nacht} > 55$ dB(A)
-  Isolinie NAT mit 6 oder mehr Fluglärmereignissen mit einem $L_{p,Amax} \geq 57$ dB(A) innen

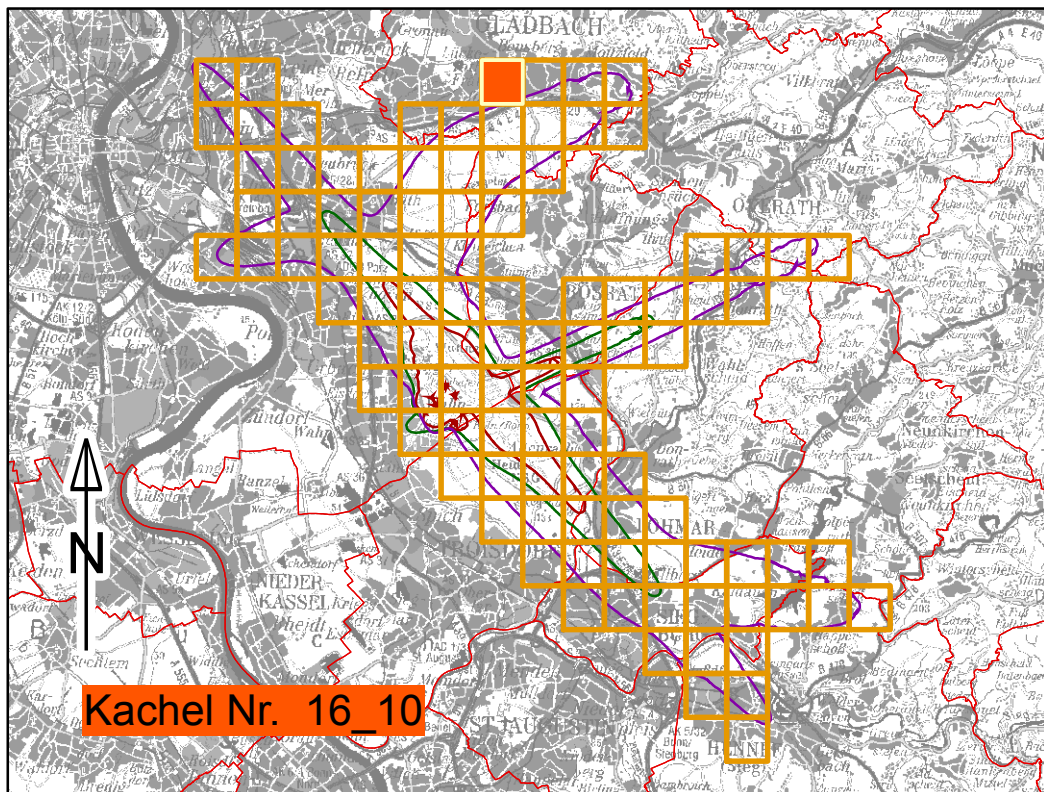
Landesamt für Natur,
 Umwelt und Verbraucherschutz
 Nordrhein-Westfalen





309633

646350






Kachel Nr. 16_10



M 1: 5.000

Flughafen Köln/Bonn
 Übersichtskarte Nacht-Schutzzone
 Karte 3
 Stand 10.09.2010

-  Nacht-Schutzzone
-  Isolinie $L_{pAeq,Nacht} > 55$ dB(A)
-  Isolinie NAT mit 6 oder mehr Fluglärmereignissen mit einem $L_{p,Amax} \geq 57$ dB(A) innen

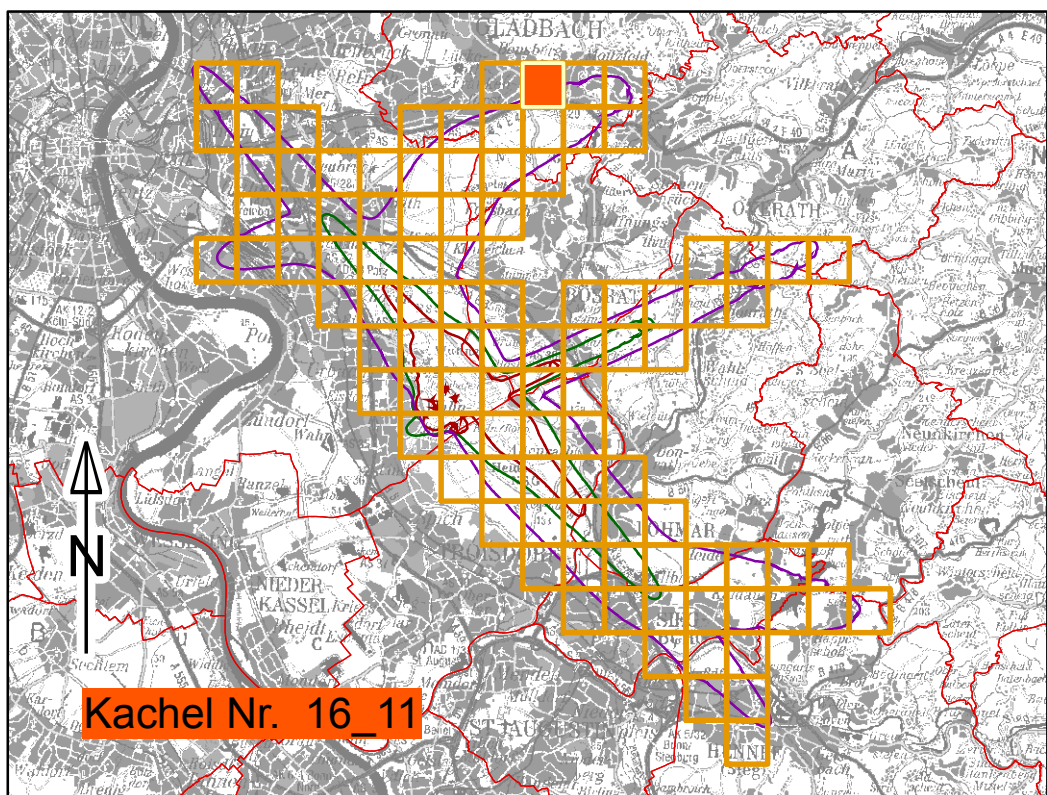
Landesamt für Natur,
 Umwelt und Verbraucherschutz
 Nordrhein-Westfalen








370983

646350



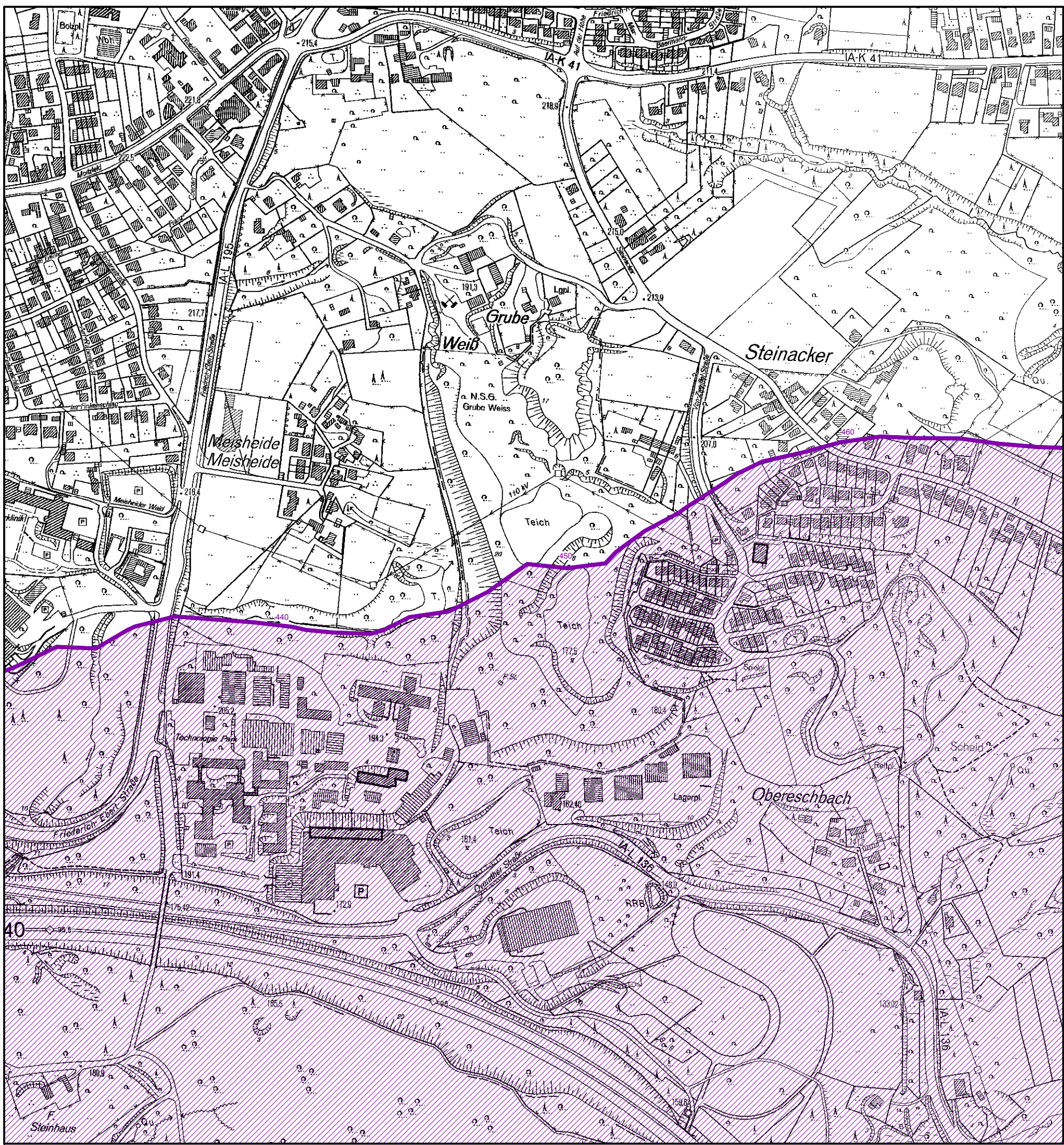
M 1: 5.000

Flughafen Köln/Bonn
 Übersichtskarte Nacht-Schutzzone
 Karte 3
 Stand 10.09.2010

-  Nacht-Schutzzone
-  Isolinie $L_{pAeq,Nacht} > 55 \text{ dB(A)}$
-  Isolinie NAT mit 6 oder mehr Fluglärmereignissen mit einem $L_{p,Amax} \geq 57 \text{ dB(A)}$ innen

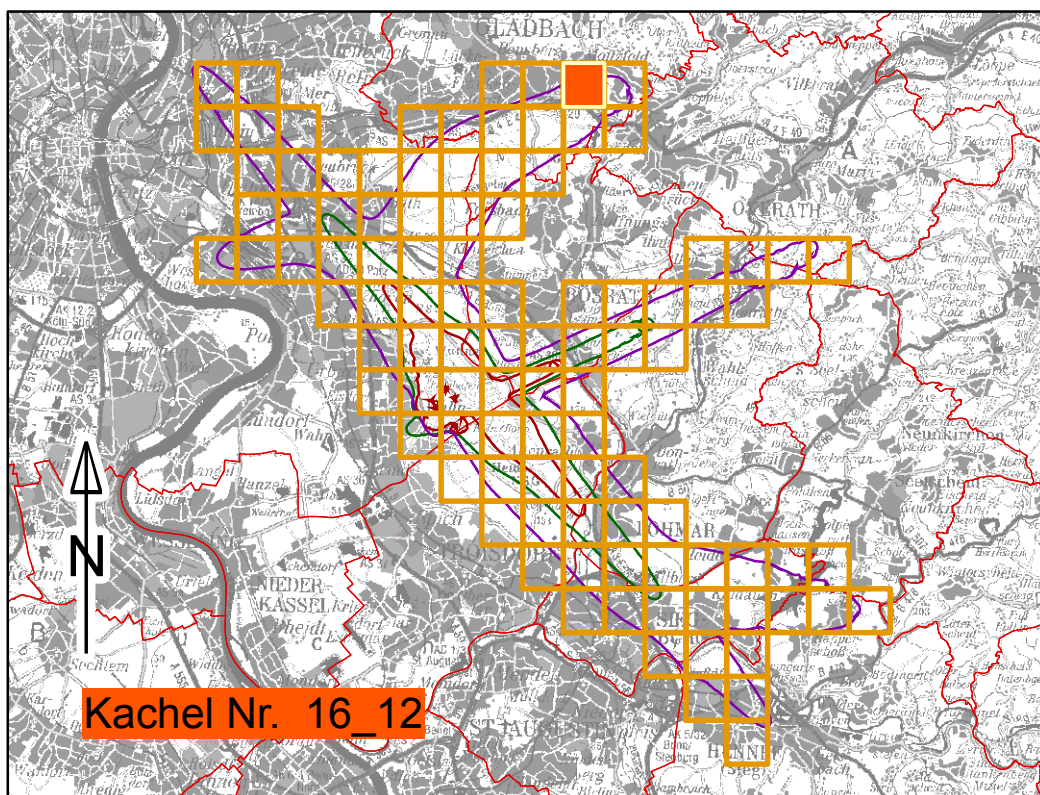
Landesamt für Natur,
 Umwelt und Verbraucherschutz
 Nordrhein-Westfalen





372333

6646350






Kachel Nr. 16_12



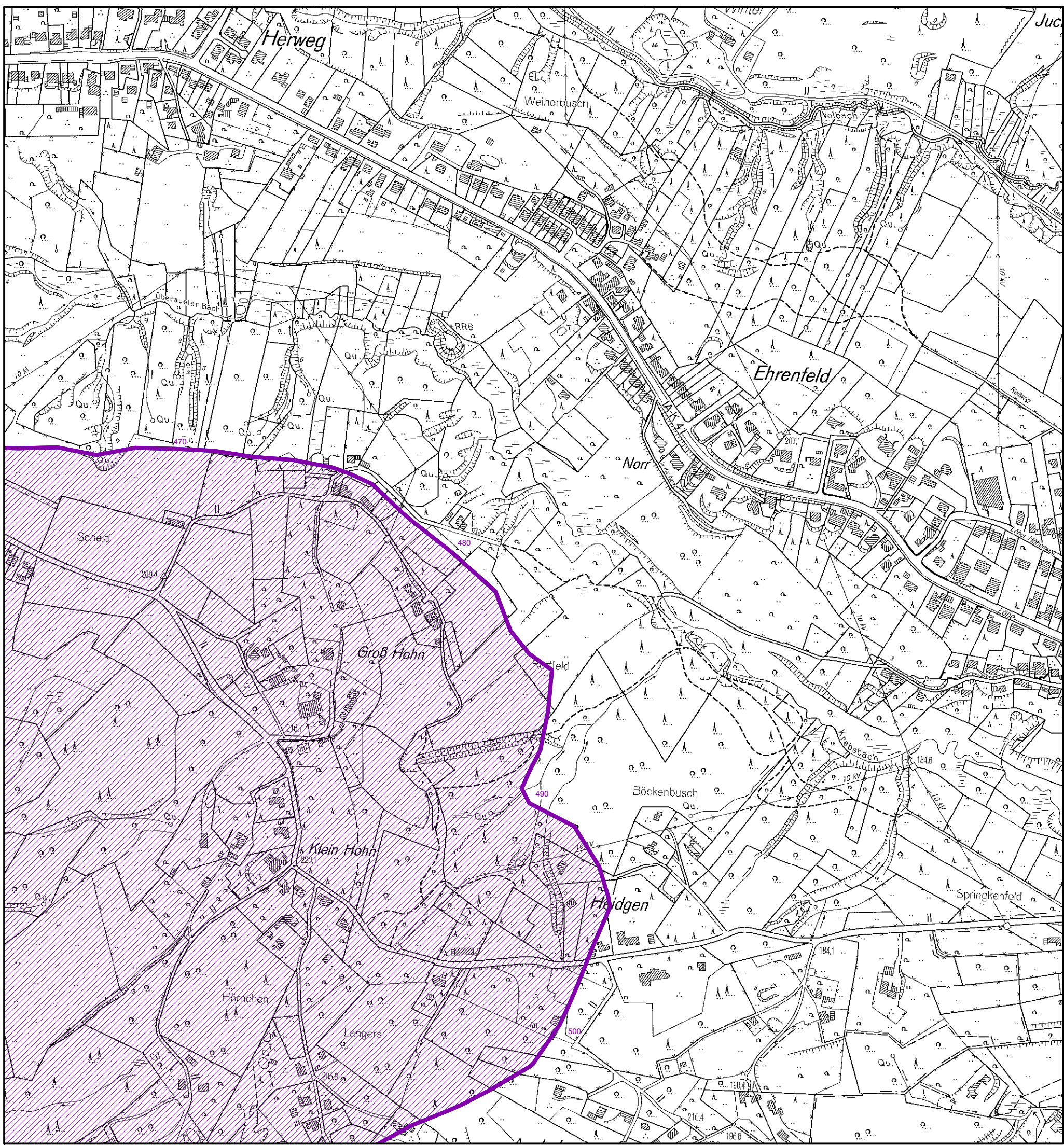
M 1: 5.000

Flughafen Köln/Bonn
 Übersichtskarte Nacht-Schutzzone
 Karte 3
 Stand 10.09.2010

-  Nacht-Schutzzone
-  Isolinie $L_{pAeq,Nacht} > 55 \text{ dB(A)}$
-  Isolinie NAT mit 6 oder mehr Fluglärmereignissen mit einem $L_{p,Amix} \geq 57 \text{ dB(A)}$ innen

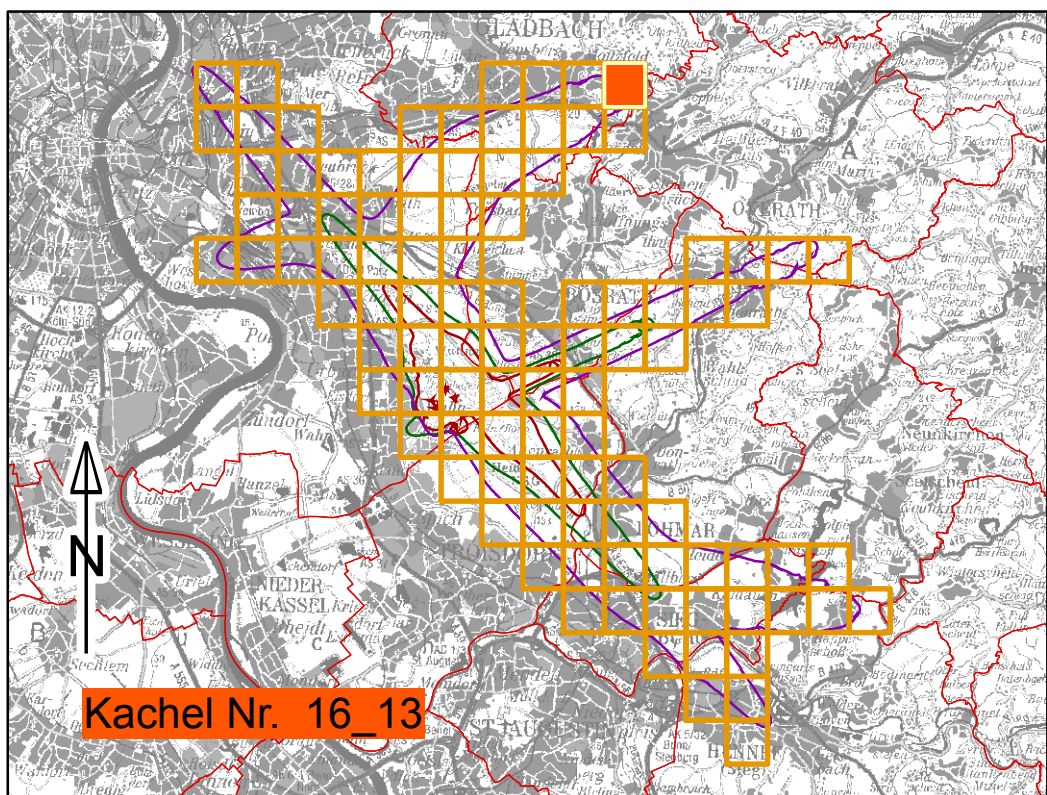
Landesamt für Natur,
 Umwelt und Verbraucherschutz
 Nordrhein-Westfalen





373683

6646350






Kachel Nr. 16_13



M 1: 5.000

Flughafen Köln/Bonn
 Übersichtskarte Nacht-Schutzzone
 Karte 3
 Stand 10.09.2010

-  Nacht-Schutzzone
-  Isolinie $L_{pAeq,Nacht} > 55$ dB(A)
-  Isolinie NAT mit 6 oder mehr Fluglärmereignissen mit einem $L_{p,Amax} \geq 57$ dB(A) innen

Landesamt für Natur,
 Umwelt und Verbraucherschutz
 Nordrhein-Westfalen

